

Ochranná retenční nádrž Lichnov II – sanace průsaků

Projektová dokumentace pro provádění stavby - aktualizace

E. Dokladová část

Objednatel: Státní pozemkový úřad

E.1 ZÁVAZNÁ STANOVISKA, ROZHODNUTÍ A VYJÁDŘENÍ DOTČENÝCH ORGÁNŮ

(zajištěná pro stavbu Ochranná retenční nádrž Lichnov II – sanace průsaků, dokumentace změny stavby před dokončením)

č.	ORGÁNY STÁTNÍ SPRÁVY, ORGANIZACE, AGENTURY	Dokument	Datum vyhotovení stanoviska	Číslo jednací / značka stanoviska
01.1	Městský úřad Krnov, odbor výstavby a životního prostředí, Vodní 1, 794 01 Krnov	Koordinované závazné stanovisko k povolení změny stavby před dokončením	18.06.2021	KRNOOVZP - 42028/2021 mako
01.2		Příloha č. 1, závazného stanoviska orgánu ochrany přírody	18.06.2021	KRNOOVZP - 48440/2021 frnk
02	Lesy České republiky, s.p. OŘ severní Morava Pikartská 2128/52, 710 00 Ostrava	Stanovisko správce Tetřevského potoka ke změně stavby před dokončením	28.05.2021	LCR0001275/2021
03	Povodí Odry, státní podnik Varenská 3101/49, 701 26 Ostrava – Slezská Ostrava	Vyjádření správce k projektové dokumentaci záměru	17.06.2021	POD/09795/2021/921/3.021
04	Městský úřad Krnov, odbor výstavby a životního prostředí, Vodní 1, 794 01 Krnov	Sdělení	05.05. 2021	KRNOOVZP-37008/2021 VAVL
05	Obec Lichnov Lichnov 42, 793 15 Lichnov	Souhlas Obce Lichnov s navrženým záměrem dle § 184a stavebního zákona vyznačený na situačním výkrese	21.05.2021	



MĚSTSKÝ ÚŘAD KRNOV
ODBOR VÝSTAVBY A ŽIVOTNÍHO
PROSTŘEDÍ
HLAVNÍ NÁMĚSTÍ 1
794 01 KRNOV



krnovp21v00hq3

Váš dopis zn.:
 Ze dne:
 Naše č.j.: KRNOOVZP - 42028/2021 mako
 Naše sp.zn.: OVZP- 5446/2021- mako
 Sp., sk. znak 52.1, V/5
 Vyřizuje: Lenka Maková
 Telefon: 554 697 714
 E-mail: lmakova@mukrnov.cz
 Datum: 18.6.2021

Státní pozemkový úřad
 Krajský pozemkový úřad pro MS kraj
 pobočka Bruntál
 Partyzánská 1619/7
 792 01 Bruntál
v zastoupení:
AQUATIS a.s.
Botanická 834/56
602 00 Botanická
IČ 46347526

Dne 19.5.2021 obdržel Městský úřad Krnov Vaši žádost o vydání koordinovaného stanoviska k povolení změny stavby před dokončením nazvané „*Ochranná retenční nádrž Lichnov II – sanace průsaků*“ umístěné na pozemku *parc. č. 1896, 1946, 1930, k.ú. Lichnov*, jejíž přílohou byla dokumentace zpracovaná v březnu 2021. Žádost včetně doložených podkladů byla posouzena příslušnými dotčenými orgány hájícími veřejné zájmy podle zvláštních právních předpisů v kompetenci Městského úřadu Krnov.

Na základě tohoto posouzení Městský úřad Krnov příslušný podle ustanovení § 61 odst. 1 písm. c) zákona č. 128/2000 Sb., o obcích (obecní zřízení), ve znění pozdějších předpisů, konkrétně jeho odbor výstavby a životního prostředí, a **podle ustanovení § 4 odst. 7 v návaznosti na jeho odst. 2 zákona č. 183/2006 Sb.**, o územním plánování a stavebním řádu, ve znění pozdějších předpisů, k Vaší žádosti vydává:

A/ **závazné stanovisko** k povolení změny stavby před dokončením

1/ Dotčený orgán na úseku ochrany přírody (zákon č. 114/1992 Sb., o ochraně přírody krajiny)

ZÁVAZNÉ STANOVISKO

orgánu ochrany přírody

závazná část

Městský úřad Krnov, odbor životního prostředí, jako věcně a místně příslušný správní orgán, a to obecní úřad obce s rozšířenou působností coby orgán ochrany přírody (dále jen „městský úřad“), na základě ustanovení § 61 odst. 1 písm. c) a § 66 zákona č. 128/2000Sb., o obcích (obecní zřízení), ve znění pozdějších předpisů, § 2 odst. 1 a přílohy č. 2 zákona č. 314/2002 Sb., o stanovení obcí s pověřeným obecním úřadem a stanovení obcí s rozšířenou působností, ve znění zákona č. 387/2004 Sb., podle § 75 odst. 1 písm. c), § 77 odst. 1 písm. a), a písm. j) a § 77 odst. 4 zákona č. 114/1992 Sb., o ochraně přírody a krajiny ve znění pozdějších předpisů (dále jen „zákon a ochraně přírody a krajiny“) a podle ustanovení § 11 odst. 1 písm. a) zákona č. 500/2004 Sb., správní řád, ve znění pozdějších předpisů (dále jen „správní řád“), **vydává** podle § 65 a § 90 odst. 16 zákona o ochraně přírody a krajiny a podle § 149 odst. 1 správního řádu, **právnícké osobě Státnímu pozemkovému úřadu, Krajskému pozemkovému úřadu pro MS kraj, pobočce Bruntál, Partyzánská 1619/7,**

792 01 Bruntál (dále jen „žadatel“), pro povolení změny stavby před dokončením s názvem „Ochranná retenční nádrž Lichnov II – sanace průsaků“, umístěné na pozemcích parc. č. parc. č. 1896, 1946, 1930, k.ú. Lichnov (dále jen „záměr“), toto závazné stanovisko:

I.

Městský úřad souhlasí, ve smyslu ustanovení § 4 odst. 2 zákona o ochraně přírody a krajiny s předmětným záměrem, jakožto zásahem, který může vést k ohrožení či oslabení ekologicko-stabilizační funkce Tetřevského potoka, protékajícího po pozemcích p.č. 1896 a 1930 v k.ú. Lichnov u Bruntálu, za předpokladu splnění níže uvedených podmínek:

- 1) za hranicí staveniště, pod hrází nádrže, bude vodní tok Tetřevský potok přehrazen polopropustnou kamennou hrázkou pokrytou geotextilií (viz. příloha č.1);
- 2) přehrazení toku polopropustnou hrázkou pokrytou geotextilií, bude dočasné. Po ukončení stavby bude hrázka z koryta toku odstraněna.
- 3) městský úřad jako orgán ochrany přírody bude přizván k plánovaným kontrolním prohlídkám záměru.

Nedílnou součástí tohoto závazného stanoviska je **příloha č. 1)** obsahující náčrtek hrázky pokryté geotextilií.

II.

Městský úřad vyhodnotil předmětný záměr ve smyslu ustanovení § 7 odst. 1 zákona o ochraně přírody a krajiny a dospěl k závěru, že se záměr nedotýká dřevin, tudíž zájmy chráněné výše uvedeným ustanovením nejsou dotčeny.

III.

Městský úřad vyhodnotil předmětný záměr ve smyslu ustanovení § 12 zákona o ochraně přírody a krajiny a dospěl k závěru, že se záměr nedotýká krajinného rázu a tudíž zájmy výše uvedeným ustanovením nejsou dotčeny.

Odůvodnění

Městský úřad obdržel žádost žadatele o vydání koordinovaného stanoviska k záměru. Žádost byla posouzena z hlediska zájmů chráněných zákonem o ochraně přírody a krajiny v rozsahu příslušném pro obecní úřad obce s rozšířenou působností (v rozsahu § 77 zákona o ochraně přírody a krajiny) tj. z hlediska zájmů chráněných na základě ustanovení § 4 odst. 2, 3; § 5 odst. 1, 3, 4; § 5a odst. 1; § 7 odst. 1 a § 12 zákona o ochraně přírody a krajiny. Podle obsahu městský úřad podanou žádost vyhodnotil jako žádost o vydání závazného stanoviska k zásahu do významného krajinného prvku podle ustanovení § 4 odst. 2 zákona o ochraně přírody a krajiny.

Předmětem dokumentace je dle předložených podkladů, sanace průsaků podloží zemní hráze ochranné retenční nádrže Lichnov II. Sanace průsaků bude provedena dotěsněním podloží tj. provedením sanačního opatření před návodní patou hráze, spočívajících v provedení zářezu až pod úroveň skalního podloží, provedení injekční clony ve skalním podloží a zavázání (napojení) těsnicího prvku hráze (předloženého těsnicího koberce) do skalního podloží. Součástí dokumentace je i vystrojení pozorovacích vrtů pro sledování a měření hladiny podzemní vody na koruně a na vzdušní straně hráze. Účel užívání stavby Účelem změny stavby „Ochranná retenční nádrž Lichnov II – sanace průsaků“ je eliminace průsaků resp. významné omezení průsaků podloží zemní hráze. Sanace průsaků bude provedena dotěsněním podloží tj. provedením sanačního opatření před návodní patou hráze, spočívajících v provedení zářezu až pod úroveň skalního podloží, provedení injekční clony ve skalním podloží a zavázání těsnicího prvku hráze (předloženého těsnicího koberce) do

skalního podloží. Uvedená opatření zajistí plnění funkce ORN Lichnov II a její bezpečnost, čímž dojde k naplnění cíle, pro který bylo vodní dílo budováno. Účelem suché retenční nádrže Lichnov II je zachycování povodňových průtoků v povodí Tetřevského potoka a tím zajištění protipovodňové ochrany obce Lichnov a území podél Čižiny. Povrchové odvodnění ploch staveniště (zařízení staveniště, skládkové a manipulační plochy atd.) bude zajištěno spádováním ploch směrem k Tetřevskému potoku. Ochrana staveniště před zatopením (převádění vody staveništěm) se navrhuje na průtok cca 1,0 m³/s, tzn. na průtok mírně menší než $Q_1 = 1,23 \text{ m}^3/\text{s}$. Průtok cca 1,0 m³/s je dán kapacitou spodních výpustí ochranné retenční nádrže (2 x DN600 resp. uzávěry na spodních výpustech DN400). Pro ochranu staveniště bude v profilu přírodního koryta vybudována návodní zemní svahovaná jámka s kótou koruny min. 442,00 m n.m. Přes stavební jámu v místě přírodního koryta bude voda převedena pomocí potrubí profilu DN800 délky cca 35 m, které bude v místě zářezu podepřeno. Potrubí pro převádění vody přes staveniště bude zaústěno pomocí nasazené jámky do vtokové části sdruženého objektu (požeráku) a spodní výpusti.

Realizací záměru dojde k zásahu do koryta vodního toku Tetřevského potoka. Velká část úprav bude budována v bezprostřední blízkosti toku. Tetřevský potok je podle ustanovení § 3 odst. 1 písm. b) zákona o ochraně přírody a krajiny, významným krajinným prvkem, chráněným podle § 4 odst. 2 zákona o ochraně přírody a krajiny, před jeho poškozováním a ničením a který smí být využíván pouze tak, aby nebyla narušena jeho obnova nebo nedošlo k ohrožení nebo oslabení jeho stabilizační funkce. K zásahům, které by mohly vést k poškození, zničení nebo ohrožení či oslabení ekologicko-stabilizační funkce významného krajinného prvku, si musí ten, kdo takové zásahy zamýšlí, opatřit závazné stanovisko orgánu ochrany přírody.

V průběhu stavby, dojde ke vzniku silného zákalu vod. Přes navržená opatření na odvodnění staveniště může dojít ke smyvu zakalených vod do koryta toku (především v období zvýšených srážek), s negativním vlivem na tok pod úpravou. V části koryta toku pod realizací záměru dojde k usazování splavenin, zanesení koryta toku, ztrátě členitosti koryta toku, zanesení úkrytových prostor, ke vzniku nánosů, které je spojeno s následným zarůstáním koryta toku. Hrozí tak změna struktury a charakteru dna vodního toku, snížení poréznosti dna toku, snížení úkrytové kapacity vodního toku (pro drobné bentické organismy), příp. ztráta vody v části toku. Podle odborné publikace zabývající se morfologií vodních toků (Just T., 2016, str. 13,14), odborného výzkumu vlivu technických úprav ve vodních tocích, jehož součástí byl výzkum vlivu sedimentace zákalu na vodní toky (Kubín M., 2019, 2020) a podle údajů v normě TNV 75 2102 Úpravy potoků (kap. 4.3 na str. 5-6, kap. 6.13. na str. 9), mají biocenózy vodního toku (myšleno včetně makrozoobentosu) a heterogenita dna vodního prostředí, přímý vliv na ekologicko-stabilizační funkci vodních toků (např. na samočistící procesy, které ve vodním toku probíhají a díky kterým se vodní ekosystémy vrací do původního stavu dynamické rovnováhy). Bez zajištění opatření na ochranu vodního toku (myšleno koryto toku v úseku pod hrází) před výše uvedenými negativními vlivy, záměrem hrozí ohrožení či oslabení ekologicko-stabilizační funkce Tetřevského potoka, narušení jeho obnovy. Negativní vliv záměru na ekologicko-stabilizační funkce Tetřevského potoka, lze minimalizovat např. vybudováním polopropustných hrázek pokrytých geotextilií, na kterých bude zákal sedimentovat. Z výše uvedených důvodů byly pro minimalizaci negativního vlivu záměru na Tetřevský potok, v závazné části I. toho závazného stanoviska, uloženy **podmínky 1) a 2). Podmínka 3)**, byla stanovena v souladu s § 4 odst. 6 zákona č. 183/2006 Sb., o územním plánování a stavebním řádu (stavební zákon), ve znění pozdějších předpisů, z důvodu možnosti kontroly podmínek uložených v tomto závazném stanovisku. Při realizaci záměru dojde k přímému fyzickému zásahu do vodního toku Tetřevský potok. Jedná se o již upravené koryto. Úpravami v rámci záměru nedojde ke změně jeho současného stavu.

Po posouzení výše uvedených skutečností došel městský úřad k závěru, že záměrem nedojde k poškození či ničení vodního toku. Při realizaci opravy hráze bude vznikat zákal vody, jehož splach a usazování v Tetřevském potoce způsobí ohrožení a oslabení jeho ekologicko-stabilizační funkce a

narušení jeho obnovy. Splněním podmínek stanovených pro snížení negativního vlivu záměru na vodní tok, bude ohrožení a oslabení ekologicko-stabilizační funkce dotčeného vodního toku minimalizováno. **Souhlas k záměru, ve smyslu ustanovení § 4 odst. 2 zákona o ochraně přírody a krajiny, byl městský úřadem vydán pouze za splnění podmínek, uvedených v závazné části I. toho závazného stanoviska.**

Dle údajů z předložené situace a z náhledu na dotčené pozemky z Mapového portálu města Krnov, se v místě realizace záměru se nenacházejí vzrostlé dřeviny chráněné, dle § 7 odst. 1 zákona o ochraně přírody a krajiny, před jejich poškozováním a ničením. **Z výše uvedeného vyplývá, že zájmy chráněné dle § 7 odst. 1 zákona o ochraně přírody a krajiny, nejsou záměrem dotčeny.**

Podle ustanovení § 12 odst. 2 zákona o ochraně přírody a krajiny, je k umístování a povolování staveb, jakož i jiným činnostem, které by mohly snížit nebo změnit krajinný ráz, nezbytný souhlas orgánu ochrany přírody. Krajinným rázem je zejména přírodní, kulturní a historická charakteristika určitého místa či oblasti, je chráněn před činností snižující jeho estetickou a přírodní hodnotu. Zásahy do krajinného rázu, zejména umístování a povolování staveb, mohou být prováděny pouze s ohledem na zachování významných krajinných prvků, zvláště chráněných území, kulturních dominant krajiny, harmonického měřítka a vztahů v krajině. Záměrem dojde k opravě stávající hráze nádrže. Záměrem nedojde k významným změnám současného stavu krajiny. Kulturní dominanty krajiny, harmonické měřítko a vztahy v krajině zůstanou zachovány. Estetická hodnota krajiny tak nebude snížena. Záměr se nedotýká zvláště chráněných území ani územního systému ekologické stability. Záměr zasahuje do významného krajinného prvku, který zůstává zachován. **Po posouzení záměru došel městský úřad k názoru, že záměrem nedojde ke snížení nebo změně krajinného rázu. Z výše uvedeného vyplývá, že zájmy chráněné dle § 12 odst. 2 zákona o ochraně přírody a krajiny, nejsou záměrem dotčeny.**

Při správní úvaze městský úřad vycházel z následujících podkladů:

- 1) Just, T. (2016). EKOLOGICKY ORIENTOVANÁ SPRÁVA VODNÍCH TOKŮ V OBLASTI PÉČE O JEJICH MORFOLOGICKÝ STAV: metodika AOPK ČR, Praha: Agentura ochrany přírody a krajiny České republiky, 2016. — 81 stran, ISBN: 978-80- 88076-25-4. Str. 12-16.
- 3) Kubín, M., a kol (2019). Bagry a ryby. Nové poznatky o mortalitě a pohybech ryb během technických úprav ve vodních tocích. Vodní hospodářství, ročník 69, číslo 1/2019, str.8-12.
- 4) Kubín, M., a kol (2020). Kdo uplave, přežije: Působení těžké techniky na život v řekách. Ochrana přírody, 2/2020, str 22-27.
- 5) TNV 75 2102 Úpravy potoků, kap. 4.3 na str. 5-6, kap. 6.13 na str. 9

Odůvodnění koordinace k části A):

Městský úřad Krnov posoudil předloženou dokumentaci **pro změnu stavby před dokončením** stavby podle ustanovení jednotlivých zvláštních zákonů, na základě kterých je příslušný k vydávání závazných stanovisek k povolení změny stavby před dokončením. Závazné stanovisko vydal pouze dotčený orgán na úseku ochrany přírody. Proto odbor výstavby a životního prostředí, jak koordinátor závazných stanovisek zahrnující požadavky na ochranu všech dotčených veřejných zájmů v kompetenci MěÚ Krnov neprovedl koordinaci a do této písemnosti zapracoval pouze závazné stanovisko v části A, které je v odst. I. **souhlasné s podmínkami** a v odst. II. a III. **zájmy nejsou dotčeny.**

Poučení k části A):

Proti tomuto závaznému stanovisku nelze podat odvolání. Toto závazné stanovisko není dle ustanovení § 149 odst. 1 zákona č. 500/2004 Sb., správní řád, v platném znění, samostatným rozhodnutím ve správním řízení a jejich obsah je závazný pro výrokovou část rozhodnutí příslušného správního orgánu. Závazná stanoviska lze přezkoumat postupem podle § 149 odst. 7 zákona č. 500/2004 Sb. v odvolacím řízení proti rozhodnutí, které bylo těmito závaznými stanovisky podmíněno, případně dle § 149 odst. 8 v přezkumném řízení.

B/ sdělení a vyjádření k povolení změny stavby před dokončením

1/ Dotčený orgán na úseku vodního hospodářství (zákon č. 254/2001 Sb., o vodách a o změně některých zákonů, ve znění pozdějších předpisů)

Sdělení:

Městský úřad Krnov, odbor výstavby a životního prostředí, jako věcně příslušný vodoprávní úřad na základě ustanovení § 104 odst. 2 písm. c) a § 106 odst. 1 zákona č. 254/2001 Sb., o vodách a o změně některých zákonů (vodní zákon), ve znění pozdějších předpisů, (dále jen vodní zákon), posoudil stavbu „**Ochranná retenční nádrž Lichnov II – sanace průsaků**“ umístěná na pozemcích parc. č. 1896, 1946, 1930, k.ú. Lichnov a konstatuje, že k vydání povolení změny stavby před jejím dokončením je příslušný **Krajský úřad Moravskoslezského kraje v Ostravě**. (Mikl)

2/ Dotčený orgán státní správy na úseku odpadového hospodářství (zákon č. 541/2020 Sb., o odpadech)

Vyjádření

Městský úřad Krnov, odbor výstavby a životního prostředí (dále jen „městský úřad“), jako místně příslušný správní orgán podle § 61 odst. 1 písm. c) a § 66 zákona č. 128/2000 Sb., o obcích (obecní zřízení), ve znění pozdějších předpisů, a věcně příslušný orgán státní správy na úseku odpadového hospodářství vykonávající státní správu v oblasti odpadového hospodářství na základě ustanovení § 126 písm. k) zákona č. 541/2020 Sb., o odpadech (dále jen „zákon o odpadech“), **vydává**, v souladu s ustanovením § 146 odst. 3 písm. b) zákona o odpadech z hlediska nakládání s odpady **k povolení změny stavby před dokončením** nazvané „**Ochranná retenční nádrž Lichnov II – sanace průsaků**“ umístěné na pozemcích parc. č. 1896, 1946 a 1930 v k.ú. Lichnov u Bruntálu, **kladné vyjádření** bez podmínek.

Odůvodnění:

Městský úřad posoudil dle ustanovení § 146 odst. 4 zákona o odpadech žádost ze dne 19.5.2021 a PD z data: březen 2021, zakázka číslo: 020021A, zpracovatele: AQUATIS a.s., IČ: 46347526, Botanická 834/56, Veverí, 602 00 Brno (dále jen „zpracovatel“), z hlediska jejich souladu s povinnostmi vyplývajícími ze zákona o odpadech a jeho prováděcích právních předpisů. Stavebníkem a investorem je Státní pozemkový úřad, IČ: 01312774, Husinecká 1024/11a, 13000 Praha – Žižkov.

V předložené PD zpracovatele, B. Souhrnná technická zpráva, v části B.1 Popis území stavby, bylo, mimo jiné, uvedeno, že se jedná o změnu stavby, tj. sanaci průsaků, kdy navrhovaná změna stavby (SO 01.1 Zemní hráz – sanace průsaků) je situována před návodní patou zemní hráze ORN Lichnov II, tzn. v ploše zátopy nádrže, v rámci navrhovaných úprav budou pro provedení dotěsnění podloží některé stávající konstrukce ORN Lichnov II odstraněny (odtěžení těsnícího prvku, části hráze) a po

provedení sanačních opatření v podloží budou obnoveny v původních parametrech. V předložené PD zpracovatele, B. Souhrnná technická zpráva, v části B.2 Celkový popis stavby, bylo, mimo jiné, dále uvedeno, že účelem změny stavby je eliminace průsaků, resp. významné omezení průsaků podloží zemní hráze, provedením zářezu před návodní patou hráze. V předložené PD zpracovatele, B. Souhrnná technická zpráva, v části B.8 Zásady organizace výstavby, kapitola B.8.g Maximální produkovaná množství a druhy odpadů a emisí při výstavbě, jejich likvidace, bylo uvedeno, že při provádění sanace těsnícího prvku se předpokládá vznik odpadů, tj. 01 04 08, 01 04 09, 01 05 04, 15 01 01, 15 01 03, 15 02 03, kdy likvidace bude prováděna podle zákona č. 185/2001 Sb., vyhlášky č. 383/2001 Sb., odpady vzniklé při realizaci stavby budou zařazeny do kategorií dle vyhlášky č. 93/2016 Sb., vyříděný odpadový materiál, pokud bude vznikat, bude odvážen k likvidaci na řízené skládce nebo recyklaci v intervalech dle potřeby, zhotovitel stavby je zodpovědný za správné nakládání s odpady vznikajícími v průběhu stavby. Dále bylo v této části PD zpracovatel uvedeno, že odpady budou tříděny, veškerý odpad z papírových a plastových obalů od stavebních materiálů a odpadů komunálních z pobytu pracovníků bude odvezen na nejbližší skládku, přednostně bude zajištěno jejich další využití v souladu se zákonem č. 185/2001 Sb., odpady budou předávány pouze do zařízení určených ke sběru, výkupu, využití nebo odstranění jednotlivých druhů odpadů, a doklady o způsobu odstranění nebo využití odpadu, který v rámci stavby vznikne, bude zajišťovat zhotovitel, doklady budou předány investorovi, u kterého budou uloženy po dokončení stavby. V této části PD zpracovatele, kapitola B.8.h Bilance zemních prací, bylo také uvedeno, že vzniklý přebytek zeminy, v množství cca 307,6 m³, bude uložen v rámci zpětného zásypu v prostoru zářezu, žádné zeminy nebudou odváženy mimo prostor navrhované stavby, tj. mimo staveniště SO 01.1 Zemní hráz – sanace průsaků a nebo staveniště SO.01.2 Zemní hráz – zemník Z3. V této části PD zpracovatele, kapitola B.8.i Ochrana životního prostředí, bylo ještě uvedeno, že při provádění stavby vznikají odpady, se kterými musí zhotovitel nakládat v souladu se zákonem č. 185/2001 Sb., zhotovitel je povinen předcházet vzniku odpadů, omezovat jejich množství a nebezpečné vlastnosti.

Městský úřad po posouzení předložené žádosti a PD zpracovatele dle ustanovení § 146 odst. 4 zákona o odpadech upozorňuje, aby odpady, které by mohly dle PD zpracovatele při stavbě vzniknout, byly odděleně soustředěny dle druhů a kategorií a byly předávány ve smyslu zákona o odpadech do zařízení určených pro nakládání s odpady schválená krajským úřadem.

Městský úřad dále upozorňuje, aby v rámci zařízení staveniště byly pro oddělené soustředění jednotlivých druhů odpadů vytvořeny, v souladu s platnou legislativou na úseku odpadového hospodářství, vyhovující podmínky.

Městský úřad také upozorňuje, že zařazování odpadu je uvedeno v § 6 a § 7 zákona o odpadech.

Městský úřad rovněž upozorňuje, že při vzniku odpadů je původce povinen vést průběžnou evidenci odpadů v souladu s ustanovením § 94 zákona o odpadech, aby bylo možné doložit, jak bylo s odpady při stavbě naloženo, tuto evidenci je původce povinen uchovávat v souladu s § 94 odst. 3 zákona o odpadech, tj. po dobu 5ti let.

Městský úřad taktéž upozorňuje, že původce, mimo jiných povinností, je povinen dodržet i povinnosti původců odpadů uložené v § 95 odst. 3 zákona o odpadech.

Městský úřad ještě upozorňuje například na ustanovení § 2 zákona o odpadech ve vztahu k nakládání s nekontaminovanou zeminou.

Městský úřad po posouzení předložené žádosti a PD zpracovatele z hlediska jejich souladu s povinnostmi vyplývajícími ze zákona o odpadech a jeho prováděcích právních předpisů konstatuje, že uskutečněním záměru, při dodržení postupů nakládání s odpady, které by mohly dle PD zpracovatele při stavbě vzniknout, dále pak za plnění zejména povinností uvedených v § 12, § 13 a v § 15 zákona o odpadech, dodržení ustanovení § 3, by neměly být ohroženy zájmy chráněné zákonem o odpadech a jeho prováděcích právních předpisů.

Městský úřad poznamenává, že dle § 14 odst. 1 vyhlášky MŽP č. 8/2021 Sb., o Katalogu odpadů a posuzování vlastností odpadů (Katalog odpadů), se odpady do 31. prosince 2023 zařazují ke druhu odpadu podle vyhlášky č. 93/2016 Sb., o katalogu odpadů, ve znění účinném přede dnem nabytí účinnosti zákona o odpadech.

3/ Dotčený orgán státní správy na úseku ochrany ovzduší (zákon č. 201/2012 Sb., o ochraně ovzduší)

Sdělení:

Městský úřad Krnov, odbor výstavby a životního prostředí, jako věcně příslušný orgán ochrany ovzduší podle ustanovení § 27 odst. 1 písm. f) zákona č. 201/2012 Sb., o ochraně ovzduší, ve znění pozdějších předpisů (dále jen „zákon o ochraně ovzduší“), posoudil předloženou žádost ze dne 19.5.2021 a PD z data: březen 2021, zakázka číslo: 020021A, zpracovatele: AQUATIS a.s., IČ: 46347526, Botanická 834/56, Veverí, 602 00 Brno, a zjistil, že součástí akce „**Ochranná retenční nádrž Lichnov II – sanace průsaků**“ umístěná na pozemcích parc. č. 1896, 1946 a 1930 v k.ú. Lichnov u Bruntálu, stavebníka a investora: Státní pozemkový úřad, IČ: 01312774, Husinecká 1024/11a, 13000 Praha – Žižkov, není umístění a provedení stavby stacionárního zdroje ve smyslu zákona o ochraně ovzduší, není tedy nutné vydání závazného stanoviska ve smyslu § 11 odst. 3 tohoto zákona, neboť zájmy chráněné zákonem o ochraně ovzduší nejsou dotčeny.

Orgán ochrany ovzduší doporučuje, aby při realizaci stavby byla dodržována opatření k omezování prašnosti, která jsou obsažena v dokumentu „Podpurná opatření k omezení znečištění ovzduší z ostatních zdrojů“ z ledna 2021, vydaném k aktualizovanému Programu zlepšování kvality ovzduší zóna Moravskoslezsko CZ08Z: Aktualizace 2020, vyhlášeném dne 24. 11. 2020, kdy vyšlo ve Věstníku MŽP (ROČNÍK XXX – listopad 2020 – ČÁSTKA 9, č. j. MZP/2020/130/994) Sdělení odboru ochrany ovzduší MŽP, v souladu s § 9 odst. 1 zákona o ochraně ovzduší.

4/ Dotčený orgán státní správy ochrany zemědělského půdního fondu (zákon č. 334/1992 Sb., o ochraně zemědělského půdního fondu, ve znění pozdějších předpisů)

Sdělení:

Městský úřad Krnov, odbor výstavby a životního prostředí, jako věcně a místně příslušný správní orgán podle § 61 odst. 1 písm. c) zákona č. 128/2000 Sb., o obcích ve znění pozdějších předpisů, a § 15 písm. n) zákona č. 334/1992 Sb., o ochraně zemědělského půdního fondu, ve znění pozdějších předpisů (dále jen „zákon o ochraně zemědělského půdního fondu“), a podle § 11 odst. 1 písm. b) zákona č. 500/2004 Sb., správní řád, ve znění pozdějších předpisů, pro účely povolení změny stavby před dokončením nazvané „**Ochranná retenční nádrž Lichnov II . sanace průsaků**“ (dále jen „záměr“), umístěné na pozemcích parc. č. 1896, 1946 a parc. č. 1930 v k. ú. Lichnov, sděluje, že **nejsou dotčeny zájmy chráněné zákonem o ochraně zemědělského půdního fondu**, neboť záměrem dotčené pozemky nejsou podle § 1 odst. 2 a 3 zákona o zemědělském půdním fondu součástí zemědělského půdního fondu.

5/ Dotčený orgán státní správy na úseku ochrany lesa (zákon č. 289/1995 Sb., o lesích a o změnách a doplnění některých zákonů)

Sdělení:

Městský úřad Krnov, odbor výstavby a životního prostředí (dále jen „*městský úřad*“), jako příslušný orgán státní správy lesů dle ustanovení § 47 odst. 1 písm. a) zákona č. 289/1995 Sb., o lesích a o změně a doplnění některých zákonů (lesní zákon), (dále jen „*lesní zákon*“), místně příslušný v přenesené působnosti podle § 61 odst. 1 písm. c) a § 66 zákona č. 128/2000 Sb., o obcích, ve znění pozdějších předpisů, a podle § 11 odst. 1 zákona č. 500/2004 Sb., správní řád, ve znění pozdějších předpisů a věcně příslušný podle § 48 odst. 3 lesního zákona posoudil předloženou žádost ze dne 19. 04. 2021 a PD k akci „**Ochranná retenční nádrž Lichnov II – sanace průsaků**“ a zjistil, že **zájmy chráněné lesním zákonem nejsou dotčeny**.

Zdejší orgán státní správy lesů zjistil, že shora uvedená akce není umístěna na pozemku určeném k plnění funkcí lesa, ani na pozemku do vzdálenosti 50 m od hranice lesa. Shora uvedeným záměrem nebudou dotčeny zájmy chráněné lesním zákonem.

6/ Dotčený orgán státní správy myslivosti (zákon č. 449/2001 Sb., o myslivosti, ve znění pozdějších předpisů)

Sdělení:

Městský úřad Krnov, odbor výstavby a životního prostředí (dále jen „*městský úřad*“), jako příslušný orgán státní správy myslivosti podle § 57 odst. 4 zákona č. 449/2001 Sb., o myslivosti, ve znění pozdějších předpisů (dále jen „*zákon o myslivosti*“), místně příslušný v přenesené působnosti podle § 61 odst. 1 písm. c) a § 66 zákona č. 128/2000 Sb., o obcích, ve znění pozdějších předpisů, a podle § 11 odst. 1 zákona č. 500/2004 Sb., správní řád, ve znění pozdějších předpisů a věcně příslušný podle § 60 zákona o myslivosti, posoudil předloženou žádost ze dne 19. 05. 2021 a PD k akci „**Ochranná retenční nádrž Lichnov II – sanace průsaků**“ a dospěl k závěru, že není dotčeným orgánem státní správy podle § 4 odst. 2 zákona č. 183/2006 Sb., o územním plánování a stavebním řádu, ve znění pozdějších předpisů, příslušným k vydání závazného stanoviska.

Zdejší orgán státní správy myslivosti po prostudování zjistil, že shora uvedený záměr je realizován na nehonebních pozemcích uvedených v ust. § 2 písm. f) zákona o myslivosti a tudíž se nedotýká honiteb a životních podmínek zvěře ve smyslu § 67 zákona o myslivosti a z tohoto důvodu **nej**sou záměrem zájmy chráněné zákonem o myslivosti **dotčeny**.

7/ Dotčený orgán na úseku silničního hospodářství (zákon č. 13/1997 Sb., o pozemních komunikacích, ve znění pozdějších předpisů)

Sdělení:

Městský úřad Krnov, odbor výstavby a životního prostředí, jako věcně a místně příslušný správní orgán podle ustanovení § 61 odst. 1 písmene c) zákona č. 128/2000 Sb., o obcích (obecní zřízení), ve znění pozdějších předpisů, jako silniční správní úřad silnic II., III. třídy a veřejných účelových komunikací příslušný podle ustanovení § 40 odst. 4 písm. a) zákona č. 13/1997 Sb., o pozemních komunikacích, ve znění pozdějších předpisů (dále jen „*zákon o pozemních komunikacích*“), po posouzení dokumentace pro povolení změny stavby před jejím dokončením nazvané: „Ochranná retenční nádrž Lichnov II. – sanace průsaků“, umístěné na pozemcích parc. č. 1896, 1946, 1930 v k. ú. Lichnov u Bruntálu, sděluje:

Ke změně stavby před jejím dokončením „Ochranná retenční nádrž Lichnov II. – sanace průsaků“ nemá silniční správní úřad zmocnění pro vydání závazného stanoviska podle zákona o pozemních komunikacích. Stavbou nedojde k dotčení silnic II., III. třídy a veřejných účelových komunikací nad rámec jejich obecného užívání. V řízení nejsme dotčeným orgánem.

Upozornění:

Silničním správním úřadem ve věcech místních komunikací je OÚ Lichnov.

Umístění přechodného dopravního značení a zařízení na silnici II., III. třídy, místní a veřejné účelové komunikace v souvislosti s realizací stavby je možné pouze po předchozím stanovení, k jehož vydání je na základě podané žádosti příslušný MěÚ Krnov, odbor výstavby a životního prostředí. Na neveřejné účelové komunikace umísťuje dopravní značení její vlastník, který je povinen oznámit umístění přechodného dopravního značení do 5 pracovních dnů obecnímu úřadu obce s rozšířenou působností.

Omezení obecného užívání silnic II., III. třídy a veřejných účelových komunikací při realizaci stavby je možné pouze na základě rozhodnutí podle ustanovení § 24 zákona číslo 13/1997 Sb., ve znění pozdějších předpisů. Žádost o toto povolení podává zhotovitel stavby na zdejší Odbor výstavby a životního prostředí.

8/ Dotčený orgán na úseku státní památkové péče (zákon č. 20/1987 Sb., o státní památkové péči, ve znění platných předpisů)

Sdělení:

Městský úřad Krnov, odbor výstavby a životního prostředí jako orgán státní památkové péče podle § 29 odst. 1 písm. e) zákona č. 20/1987 Sb., o státní památkové péči, ve znění pozdějších předpisů (dále jen „památkový zákon“) obdržel dne 26.5.2021 Oznámení o obdržení žádosti o koordinované stanovisko MěÚ Krnov k záměru nazvanému „**Ochranná retenční nádrž Lichnov II – sanace průsaků**“, které má být podkladem pro povolení změny stavby před dokončením.

Žadatel: Státní pozemkový úřad, IČ 01312774, Husinecká 1024/11a, 130 00 Praha 3 – Žižkov, Krajský pozemkový úřad pro MS kraj, pobočka Bruntál, Partyzánská 1619/7, 792 01 Bruntál, v zastoupení: AQUATIS a.s., IČ 46347526, Botanická 834/56, 602 00 Brno.

Předmětem PD je sanace průsaků podloží zemní hráze ochranné retenční nádrže Lichnov II. Sanace průsaků bude provedena dotěsněním podloží tj. provedením sanačního opatření před návodní patou hráze. Účelem suché retenční nádrže Lichnov II je zachycování povodňových průtoků v povodí Tetřevského potoka a tím zajištění protipovodňové ochrany obce Lichnov a území podél Čižiny.

Umístění stavby: parc. č. 1896, 1946, 1930, k.ú. Lichnov

Po prostudování předložených podkladů sdělujeme, že předmětným záměrem **nejsou dotčeny** veřejné zájmy státní památkové péče chráněné památkovým zákonem.

Ing. Iveta Laštůvková

vedoucí oddělení úřadu územního plánování

Příloha:

- příloha č. 1 Závazného stanoviska orgánu ochrany přírody


Doručí se (DS)

- adresát + příloha

Na vědomí:

- 1x ke spisu

Příloha č.1, Závazného stanoviska orgánu ochrany přírody
Sp.zn.: OVZP-5446/2021-mako
Č.j.: KRNOOVZP-48440/2021 frnk



Příčná bariéra tvořená sedimentem s kameny a geotextílií. Bariéra navíc funguje jako sedimentační tůň (kresba: F. Šulgan).



LESY ČESKÉ REPUBLIKY, S.P., OŘ severní Morava

Pikartská 2128/52, Ostrava - Slezská Ostrava 710 00, tel. +420956941111, Fax.: +420, or941@lesycr.cz, ID DS: e8jcfns

AQUATIS a.s.
Botanická 834
BRNO
602 00

VÁŠ DOPIS ZN.	ČÍSLO JEDNACÍ	SPISOVÁ ZNAČKA	DATUM
	LCR941/092024/2021	LCR0001275/2021	28.05.2021
VYŘIZUJE	TELEFON	GSM	FAX
Ing. Šponerová Lucie	956 941 365	724 525 008	E-MAIL
			Lucie.Sponerova@lesycr.cz



„Ochranná retenční nádrž Lichnov II – sanace průsaků“ - stanovisko správce Tetřevského potoka ke změně stavby před dokončením

Lesy České republiky, s. p., Přemyslova 1106/19, Nový Hradec Králové, 500 08 Hradec Králové, zastoupeny Oblastním ředitelstvím severní Morava se sídlem Pikartská 2182/52, 710 00 Ostrava, jsou správcem Tetřevského potoka (IDVT: 10214125, č.h.p. 2-02-01-070) v k.ú. Lichnov u Bruntálu. Výše uvedený vodní tok nemá v místě „Ochranné retenční nádrže Lichnov II“ vlastní parcelu (ř. km 1,360), není upraven, správce toku zde neevduje majetek.

V předložené projektové dokumentaci „Ochranná retenční nádrž Lichnov II – sanace průsaků“ pro změnu stavby před dokončením jsou řešena opatření, jejichž účelem je eliminace průsaků, resp. významné omezení průsaků podloží zemní hráze. Sanace průsaků bude provedena dotěsněním podloží, tj. provedením sanačního opatření před návodní patou hráze, spočívajícím v provedení zářezu až pod úroveň skalního podloží, provedení injekční clony ve skalním podloží a zavázání těsnicího prvku hráze (předloženého těsnicího koberce) do skalního podloží.

Uvedená opatření zajistí plnění funkce ORN Lichnov II a její bezpečnost, čímž dojde k naplnění cíle, pro který bylo vodní dílo budováno. Opatření budou realizována na pozemku parc.č. 1896 k.ú. Lichnov u Bruntálu (vlastník: Obec Lichnov), investorem je Česká republika - Státní pozemkový úřad.

Správce Tetřevského potoka souhlasí se změnou stavby před dokončením na akci: „Ochranná retenční nádrž Lichnov II – sanace průsaků“ za předpokladu respektování následujících podmínek:

1. Při realizaci prací - dotěsňování podloží před návodní patou hráze budou učiněna taková opatření, která zamezí znečištění povrchové vody v korytě Tetřevského potoka.
2. Realizací výše uvedených prací nesmí dojít k omezení práv a zájmů správce toku, která jsou dána Zák. č. 254/2001 Sb. o vodách v platném znění.
3. Platnost tohoto vyjádření je 2 roky ode dne vydání.

Ing. Michael Šnajdr
 náměstek pro vodní hospodářství a investice
 OŘ severní Morava

Lesy České republiky, s.p., se sídlem Přemyslova 1106/19, Nový Hradec Králové, Hradec Králové, PSČ 500 08

Spisová značka AXII 540 vedená u rejstříkového soudu v Hradci Králové, IČ: 42196451, DIČ: CZ42196451

Lesy České republiky, s.p., jsou držitelem osvědčení o účasti v certifikaci lesů, loga PEFC (08-2101/0001) a certifikátu C-o-C.



Státní podnik Lesy České republiky, s.p., zachovává nulovou toleranci k jakémukoli nelegálnímu jednání a dodržuje maximální transparentnost, legalitu a etiku. Součástí firemní kultury státního podniku Lesy České republiky, s.p., je Criminal compliance program (viz www.lesycr.cz), který stanoví zásady a pravidla jednání zaměstnanců či jiných osob jednajících za státní podnik Lesy České republiky, s.p. (dále jen „zaměstnanec“). Každý zaměstnanec má povinnost oznámit jakékoli podezřelý či nelegální jednání. V jakémkoli případě, kdy je jednání zaměstnance v rozporu s Criminal compliance programem, nelze je považovat za jednání v rámci nebo v zájmu státního podniku Lesy České republiky, s.p. Takové jednání je možné oznámit, a to i anonymně způsoby uvedenými na webových stránkách. www.lesycr.cz


POD000270380

Váš dopis zn.: 331-Mik/293/dat
 Ze dne:

Naše zn.: POD/09795/2021/921/3.021
 Vyřizuje: Richard Šimek, Ing.
 Tel.: 596 657 231
 E-mail: Richard.Simek@pod.cz
 Datum: 17.06.2021

AQUATIS a.s.

Botanická 834/56
 60200 Brno

 AQUATIS a.s.	
Došlo dne:	24 - 06 - 2021
<i>331</i>	

Věc: Vyjádření k projektové dokumentaci záměru „Ochranná retenční nádrž Lichnov II - sanace průsaků“

Datovou zprávou ze dne 19.5.2021 nás žádáte o stanovisko správce povodí k výše uvedené projektové dokumentaci, zpracované v úrovni dokumentace změny stavby před dokončením. Zpracovatelem projektové dokumentace je Aquatis a.s., březen 2021. Investorem stavby je Česká republika - Státní pozemkový úřad.

Ochranná retenční nádrž Lichnov II je vybudována na vodním toku Tetřevský potok (IDVT 10214125, číslo hydrologického pořadí 2-02-01-0700, říční km 1,3) v k.ú. Lichnov u Bruntálu a obci Lichnov. Tetřevský potok je ve správě státního podniku Lesy ČR.

Stavba vodního díla „Poldr II, Lichnov“ byla povolena rozhodnutím Krajského úřadu Moravskoslezského kraje ze dne 18.12.2006 pod č.j. MSK 195692/2006.

Povolení k nakládání s vodami pro výše uvedenou nádrž bylo vydáno Krajským úřadem Moravskoslezského kraje dne 28.6.2006 pod č.j. MSK 72888/2006.

Účelem nádrže je zachycování povodňových průtoků v povodí Tetřevského potoka, snížení přítoků do vodního toku Čižina a ochrana intravilánu obce Lichnov před negativními účinky povodní.

Předmětem dokumentace je sanace průsaků podloží zemní hráze ochranné retenční nádrže Lichnov II. Sanace průsaků bude provedena dotěsněním podloží tj. provedením sanačního opatření před návodní patou hráze, spočívajících v provedení zářezu až pod úroveň skalního podloží, provedení injekční clony ve skalním podloží a zavázání (napojení) těsnícího prvku hráze (předloženého těsnícího koberce) do skalního podloží. Součástí dokumentace je i vystrojení pozorovacích vrtů pro sledování a měření hladiny podzemní vody na koruně a na vzdušné straně hráze. Uvedená opatření zajistí plnění funkce ORN Lichnov II a její bezpečnost.

Odvodnění stavební jámy (zářezu pro těsnící prvek) se dosáhne čerpáním vody z čerpacích vrtů v zářezu. Předpokládá se provedení čerpacích vrtů po délce zářezu v počtu cca 8 ks pod úroveň povrchu skalního podloží umožňujících čerpání podzemní a povrchové vody. Pro zajištění požadované funkce vrtů se předpokládá délka vrtů cca 4 m pod základovou spáru bločku resp. cca 5 m pod úroveň povrchu skalního podloží. Profil vrtu se předpokládá cca 195 mm, vrt bude vystrojen výpažnicí (v části plnou, v části perforovanou) v profilu zvoleném s ohledem na osazení sacího potrubí nebo pro osazení čerpadla.

Povrchové odvodnění ploch staveniště (zařízení staveniště, skládkové a manipulační plochy atd.) bude zajištěno spádováním ploch směrem k Tetřevskému potoku.

Vzhledem k tomu, že technické řešení stavby bylo pravidelně projednáváno na výrobních výborech za účasti zástupců správce povodí, nemáme k předložené projektové dokumentaci žádné zásadní připomínky.

Upozorňujeme, že před zahájením čerpání podzemních vod za účelem snížení HPV bude dle zákona o vodách nutno požádat příslušný vodoprávní úřad o vydání příslušného povolení k nakládání s vodou. Dle vyhlášky MZe č. 183/2018 Sb., v platném znění je nutno v žádosti o povolení k nakládání s vodami uvést množství čerpaných vod v maximálních m³/rok, m³/měsíc, l/s (dle technických parametrů odběrného zařízení) a průměrných l/s a dobu čerpání. Vypouštění vyčerpaných vod musí být prováděno takovým způsobem, aby nedošlo k ohrožení jakosti povrchových vod zejména zvýšenými koncentracemi nerozpuštěných látek.

Z hlediska správce povodí nemáme proti realizaci záměru stavby „Ochranná retenční nádrž Lichnov II - sanace průsaků“ zásadní námitky.

Platnost tohoto stanoviska je 2 roky ode dne vydání.

Povodí Odry,
státní podnik 210
701 26 Ostrava, Varenská 49



Ing. Tomáš Skokan
vedoucí provozního odboru

Na vědomí:

- Povodí Odry, s.p. – odbor VHKI
- Povodí Odry, s.p. – VHP Opava



MĚSTSKÝ ÚŘAD KRNOV
ODBOR VÝSTAVBY A ŽIVOTNÍHO PROSTŘEDÍ
HLAVNÍ NÁMĚSTÍ 96/1
794 01 KRNOV



Váš dopis zn.:

Ze dne:

Naše č.j.: KRNOOVZP-37008/2021 VAVL

Naše sp.zn.: OVZP/4524/2021/vavl

Státní pozemkový úřad

IČ 013 12 774

Husinecká č.p. 1024/11a

130 00 Praha

Vyřizuje: Lenka Vávrová

Telefon: 554 697 711

E-mail: lvavrova@mukrnov.cz

V zastoupení právnickou osobou

AQUATIS a.s.

IČ 463 47 526

Botanická č.p. 834/56

794 01 Krnov

Datum: 05.05.2021

SDĚLENÍ

Městský úřad Krnov, odbor výstavby a životního prostředí, jako stavební úřad příslušný podle § 13 odst. 1 písm. c) zákona č. 183/2006 Sb., o územním plánování a stavebním řádu (stavební zákon), ve znění pozdějších předpisů (dále jen "stavební zákon"), obdržel žádost o vyjádření, kterou dne 27.04.2021 podala právnická osoba

Státní pozemkový úřad, IČ 013 12 774, Husinecká 1024/11a, 130 00 Praha,
v zastoupení právnickou osobou **AQUATIS a.s., IČ 463 47 526, Botanická 834/56,**
602 00 Brno

(dále jen "žadatel"), pro stavbu nazvanou:

„Ochranná retenční nádrž Lichnov II změna stavby před jejím dokončením – sanace průsaků“

(dále jen „stavba“) na pozemcích parc. č. 1896, 1946, 1930 v katastrálním území Lichnov u Bruntálu. V žádosti žadatel uvedl, že se jedná o změnu stavby před jejím dokončením, spočívající v provedení sanačního opatření průsaků dotěsněním podloží - v provedení zářezu před návodní patou hráze až pod úroveň skalního podloží, v provedení injekční clony ve skalním podloží a zavázání těsnícího prvku hráze (předloženého těsnícího koberce) do skalního podloží. Součástí změny stavby je i rozšíření systému TBD spočívající ve vystrojení pozorovacích vrtů pro sledování a měření hladiny podzemní vody na koruně a na vzdušní straně hráze. Žadatel k žádosti připojil plnou moc a dokumentaci změny stavby před jejím dokončením.

Po posouzení předložené žádosti stavební úřad zjistil, že výše uvedená změna stavby před jejím dokončením je stavební úpravou navrženou v obvodu staveniště ochranné retenční nádrže Lichnov II na pozemcích, které pro umístění objektů stavby vodního díla byly vymezeny v předchozích povoleních. Nedochází ke změně využití území oproti současnému stavu.

Stavební úřad žadateli podle § 154 zákona č. 500/2004 Sb., správní řád, ve znění pozdějších předpisů, sděluje, že výše uvedené stavební úpravy vodního díla podle § 79 odst. 5 stavebního zákona **nevyžadují** rozhodnutí o umístění stavby ani územní souhlas.

Lenka Vávrová
referent stavebního úřadu, služební číslo 0294

Obdrží: (dodejka)

Státní pozemkový úřad, Husinecká č.p. 1024/11a, 130 00 Praha 3-Žižkov,
v zastoupení AQUATIS a.s., Botanická č.p. 834/56, 602 00 Brno 2, IDDS: ghccgrc

na založení:

Městský úřad Krnov - odbor výstavby a životního prostředí – 2x

SOUHLAS VLASTNÍKA POZEMLÍ S NAVRŽENÝM ZÁMĚREM DLE § 184a STAVEBNÍHO ZÁKONA

Záměr: OCHRANNÁ RETENČNÍ NÁDRŽ LICHNOV II, ZMĚNA STAVBY PŘED DOKONČENÍM - SANACE PRŮSAKŮ

Pozemky parcelní číslo: 1896, 1946, 1930

Katastrální území: Lichnov u Bruntálu

Vlastník pozemků: Obec Lichnov, IČO: 00296163

Sídlo: Lichnov č.p. 42, 793 15 Lichnov

Datum a podpis vlastníka: 21.5.2021

(oprávněné osoby)

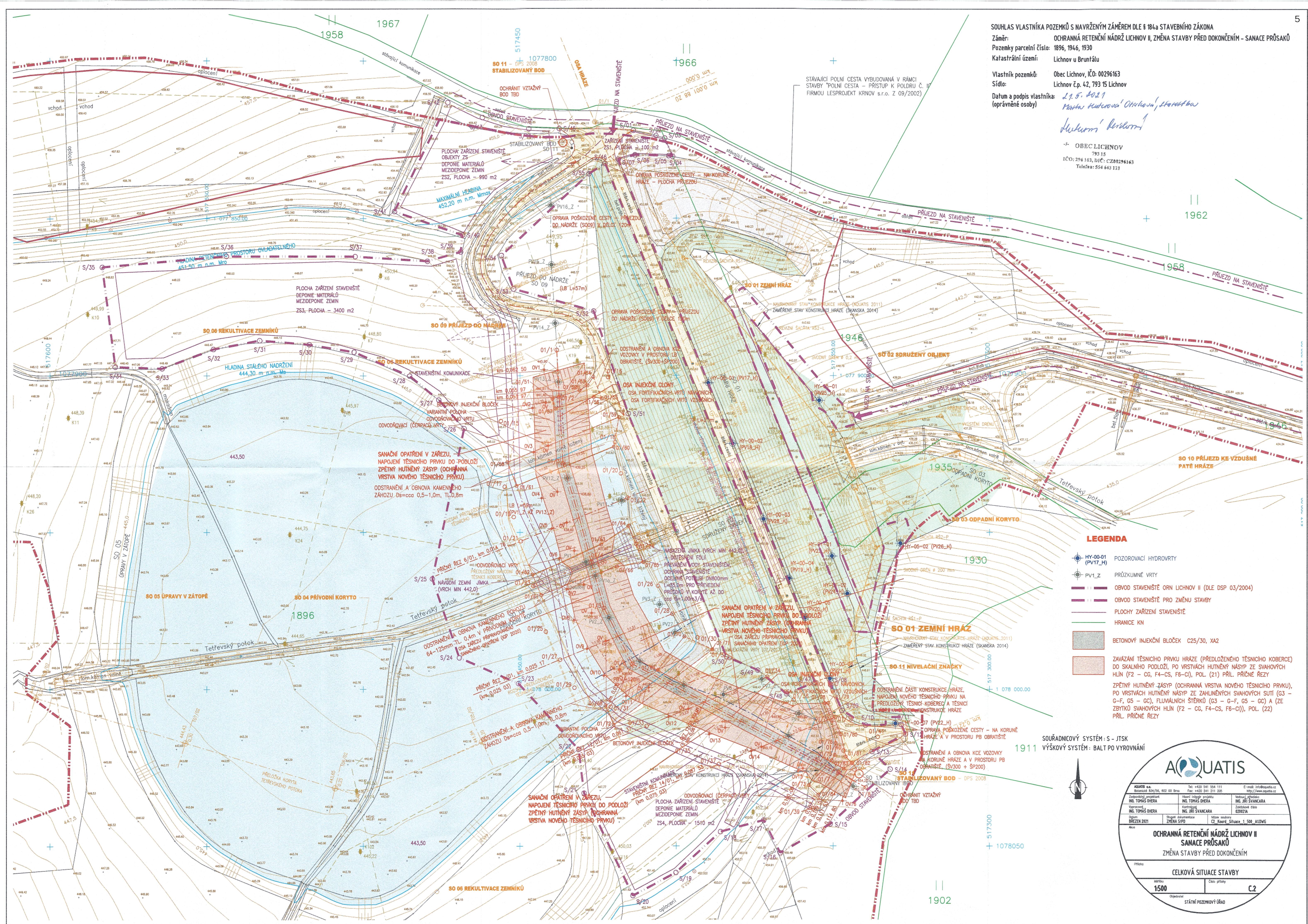
Marketa Kunderova Obecní úřad Lichnov
Jiřina Svankara

OBEC LICHNOV

793 15

IČO: 296 163, DIČ: CZ00296163

Telefon: 554 643 121



LEGENDA

- HY-00-01 (PV17_H) POZOROVACÍ HYDROVRTY
- PV1_Z PRŮZKUMNÉ VRTY
- OBVOD STAVENÍŠTĚ ORN LICHNOV II (DLE DSP 03/2004)
- OBVOD STAVENÍŠTĚ PRO ZMĚNU STAVBY
- PLOCHY ZAŘÍZENÍ STAVENÍŠTĚ
- HRANICE KN
- BETONOVÝ INJEKČNÍ BLOČEK C25/30, XA2
- ZAVAZÁNÍ TĚSNICHO PRVKU HRÁZE (PŘEDLOŽENÝ TĚSNICHO KOBERCE) DO SKALNÍHO PODLOŽÍ, PO VRSTVÁCH HUTNĚNÝ NÁSP ZE SVAHOVÝCH HLIN (F2 - CG, F4-CG, F6-CI), POL. (21) PŘÍL. PRŮČNÉ ŘEZY
- ZPĚTNÝ HUTNĚNÝ NÁSP (OCHRANNÁ VRSTVA NOVOHO TĚSNICHO KOBERCE) PO VRSTVÁCH HUTNĚNÝ NÁSP ZE ZAHLENÝCH SVAHOVÝCH SUTÍ (G3 - G-F, G5 - GC), FLUVIÁLNÍCH ŠTERKŮ (G3 - G-F, G5 - GC) A ZE ZBYTKŮ SVAHOVÝCH HLIN (F2 - CG, F4-CG, F6-CI), POL. (22) PŘÍL. PRŮČNÉ ŘEZY

SOUŘADNICOVÝ SYSTÉM: S - JTSK
VÝŠKOVÝ SYSTÉM: BALŤ PO VYROVNÁNÍ




AQUATIS AQUATIS s.r.o. Břetislavská 834/56, 602 00 Brno Tel: +420 541 564 111 Fax: +420 541 211 208 E-mail: info@aquatis.cz http://www.aquatis.cz		Ing. Tomáš Džera Ing. Jiří Svankara	
		Ing. Tomáš Džera Ing. Jiří Svankara	
Zpracoval: Ing. Tomáš Džera		Kontrola: Ing. Jiří Svankara	
Datum: Březen 2021		Město: Lichnov	
OCHRANNÁ RETENČNÍ NÁDRŽ LICHNOV II SANACE PRŮSAKŮ ZMĚNA STAVBY PŘED DOKONČENÍM			
CELKOVÁ SITUACE STAVBY			
Měřítko: 1:500		Číslo přílohy: C.2	
Státní pozemkový úřad			

E.2 ZÁVAZNÁ STANOVISKA, ROZHODNUTÍ A VYJÁDŘENÍ DOTČENÝCH ORGÁNŮ

(zajištěná pro stavbu Zemník Z3 pro stavbu ORN Lichnov II, dokumentace pro vydání rozhodnutí o změně využití území)

č.	ORGÁNY STÁTNÍ SPRÁVY, ORGANIZACE, AGENTURY	Dokument	Datum vyhotovení stanoviska	Číslo jednací / značka stanoviska
01	Krajský úřad Moravskoslezského kraje Odbor životního prostředí a zemědělství 28. října 117, 702 18 Ostrava	<i>Vyjádření z hlediska postavení záměru ve vztahu k zákonu č. 100/2001 Sb.</i>	31.03.2021	MSK 30397/2021
02		<i>Stanovisko dle § 45i zákona č. 114/1992 Sb., o ochraně přírody a krajiny, ve znění pozdějších předpisů</i>	15.03.2021	MSK 30398/2021
03		<i>Rozhodnutí o udělení výjimky z ochranných podmínek zvláště chráněných druhů živočichů</i>	12.04.2021	MSK 33025/2021
04	Městský úřad Krnov, odbor výstavby a životního prostředí, Vodní 1, 794 01 Krnov	<i>Koordinované závazné stanovisko k dokumentaci pro vydání rozhodnutí o změně využití území</i>	01.04.2021	KRNOOVZP-19239/2021 last
05	Povodí Odry, státní podnik Varenská 3101/49, 701 26 Ostrava	<i>Vyjádření správce povodí pro vydání rozhodnutí o změně využití území</i>	08.08.2021	POD/04584/2021/921/3.021
06	Lesy České republiky, s.p. Lesní správa Bruntál Partyzánská 1579/13, 792 01 Bruntál	<i>Souhlas se stavbou v ochranném pásmu lesa ve vzdálenosti do 50 m pro potřeby vydání rozhodnutí o změně využití území</i>	23.03.2021	LCR103/000368/2021
07	Ministerstvo obrany, Sekce nakládání s majetkem MO, Oddělení ochrany územních zájmů Morava, Pracoviště OÚZ Olomouc, Dobrovského 6, 771 00 Olomouc	<i>Souhlas s realizací stavby dle předložené dokumentace</i>	06.04.2021	109901/2021-1150-OÚZ-BR

č.	ORGÁNY STÁTNÍ SPRÁVY, ORGANIZACE, AGENTURY	Dokument	Datum vyhotovení stanoviska	Číslo jednací / značka stanoviska
08	Obec Lichnov Lichnov 42, 793 15 Lichnov	<i>Souhlas obce se změnou využití území, vyjádření k existenci inženýrských sítí</i>	19.3.2021	
09	Lesy České republiky, s.p. Oblastní ředitelství Severní Morava Správa toků Pikartská 2128/52, Ostrava – Slezská 710 00 Ostrava	<i>Vyjádření správce vodního toku pro vydání rozhodnutí o změně využití území</i>	18.03.2021	LCR941/090079/2021



KRAJSKÝ ÚŘAD
MORAVSKOSLEZSKÝ KRAJ
Odbor životního prostředí a zemědělství
28. října 117, 702 18 Ostrava



01

Váš dopis zn.:

Ze dne:

Čj.: MSK 30397/2021
Sp. zn.: ŽPZ/5399/2021/Kra
208.1 S10 N

Vyřizuje: Ing. Markéta Krahulec, Ph.D.

Telefon: 595 622 586

Fax: 595 622 126

E-mail: posta@msk.cz

Datum: 2021-03-31

AQUATIS a.s.

Botanická 834/56

602 00 Brno

Sdělení k záměru „Zemník Z3 pro stavbu ochranné retenční nádrže Lichnov II“

Krajský úřad Moravskosleského kraje, odbor životního prostředí a zemědělství (dále jen „krajský úřad“), jako věcně a místně příslušný správní orgán podle § 29 odst. 1 zákona č. 129/2000 Sb., o krajích (krajské zřízení), ve znění pozdějších předpisů, a podle dále uvedených ustanovení zvláštních zákonů, postupem také podle části čtvrté zákona č. 500/2004 Sb., správního řádu, ve znění pozdějších předpisů (dále jen „správní řád“), na základě žádosti podané dne 3.3.2021 vydává níže uvedené sdělení k záměru „Zemník Z3 pro stavbu ochranné retenční nádrže Lichnov II“.

Předmětem záměru je těžení zemin vhodných vlastností pro sanační opatření (nový těsnicí prvek) před návodní patou ochranné retenční nádrže Lichnov II, jejímž účelem je zásadní omezení průsaků podloží zemní hráze dotěsněním podloží. Délka zemníku je cca 145 m, šířka cca 18-33 m. Z doplňkového IG průzkumu vyplývá, že na ploše zemníku Z3 je možné využít vhodné zeminy o celkovém objemu 2 800 m³, po započítání cca 20% ztráty je výsledný reálný využitelný objem zemníku cca 2 200 m³. Zeminy nevhodné pro těsnicí prvek budou odtěženy, uloženy separátně na mezideponii vedle zemníku a po dotěžení zemníku budou vráceny do zemníku v rámci jeho rekultivace. Do vytěženého prostoru budou uloženy rovněž přebytky zemni z prostoru hráze ochranné retenční nádrže Lichnov II. Prostor zemníku bude zasypán zeminami do úrovně původního terénu po provedení skrývek a po celé ploše bude rozprostřena vrstva humózní zeminy v tloušťce 0,20 m a terén bude uveden do původního stavu. Realizací záměru budou dotčeny pozemky p.č. 1976/7, 1964 v k. ú. Lichnov u Bruntálu.

Žadatel: AQUATIS, a.s., se sídlem Botanická 834/56, 602 00 Brno, IČO: 463 47 526.

Sdělení

z hlediska zákona č. 100/2001 Sb., o posuzování vlivů na životní prostředí a o změně některých souvisejících zákonů (zákon o posuzování vlivů na životní prostředí), ve znění pozdějších předpisů:

Krajský úřad, jako příslušný úřad podle § 3 písm. f) zákona č. 100/2001 Sb., o posuzování vlivů na životní prostředí, ve znění pozdějších předpisů (dále jen „zákon o posuzování vlivů na životní prostředí“), posoudil předložený záměr ve smyslu § 15 tohoto zákona a sděluje, že záměr „Zemník Z3 pro stavbu ochranné retenční nádrže Lichnov II“ **není předmětem posuzování** ve smyslu zákona o posuzování vlivů na životní prostředí.

Odůvodnění:

Krajský úřad obdržel dne 3.3.2021 žádost o posouzení záměru „Zemník Z3 pro stavbu ochranné retenční nádrže Lichnov II“ z hlediska zákona o posuzování vlivů na životní prostředí. K žádosti byla doložena technická zpráva, mapové podklady atd.

Žadatel: AQUATIS, a.s., se sídlem Botanická 834/56, 602 00 Brno, IČO: 463 47 526.

K záměru bylo krajským úřadem vydáno Stanovisko č.j. MSK 30398/2021 ze dne 15.3.2021, ve kterém byl vyloučen vliv realizace záměru na evropsky významné lokality a ptačí oblasti


Následně se krajský úřad jako příslušný úřad v oblasti posuzování vlivů na životní prostředí zabýval předmětem záměru ve smyslu § 1, § 2 a § 4 tohoto zákona. Na základě předložených podkladů krajský úřad konstatuje, že záměr nenaplnuje ust. § 4 odst. 1 zákona o posuzování vlivů na životní prostředí a není tedy předmětem posuzování ve smyslu zákona o posuzování vlivů na životní prostředí. Záměr svým charakterem nenaplnuje dikci žádného z bodů uvedených v příloze č. 1 zákona o posuzování vlivů na životní prostředí.

Poučení:

Proti tomuto sdělení nelze podat odvolání.

Toto sdělení nenahrazuje koordinované závazné stanovisko, vyjádření dalších dotčených orgánů státní správy ani příslušná povolení dle zvláštních právních předpisů.

Ing. Dana Kučová
vedoucí oddělení
hodnocení vlivů na životní prostředí a lesního hospodářství



KRAJSKÝ ÚŘAD

MORAVSKOSLEZSKÝ KRAJ

Odbor životního prostředí a zemědělství

28. října 117, 702 18 Ostrava

Elektronický podpis - 17.3.2021

Certifikát autora podpisu : 02

Jméno : Ing. Monika Rysková

Vydal : PostSignum Qualified C...

Platnost do : 23.9.2021 07:54:22+000 +02:00



Váš dopis zn.:

Ze dne:

Čj.:

Sp. zn.:

MSK 30398/2021

ŽPZ/5992/2021/Hli

246.2 V5 N

Vyřizuje:

Mgr. Tomáš Hlinka

Telefon:

595 622 691

Fax:

595 622 126

E-mail:

posta@msk.cz

Datum:

15. 3. 2021

AQUATIS a.s.

Botanická 834/56

602 00 Brno - Veverí

„Zemník Z3 pro stavbu ochranné retenční nádrže Lichnov II“ – stanovisko dle § 45i zákona č. 114/1992 Sb., o ochraně přírody a krajiny, ve znění pozdějších předpisů

Krajský úřad Moravskoslezského kraje, odbor životního prostředí a zemědělství (dále jen „krajský úřad“), příslušný podle § 77a odst. 4 písm. n) zákona č. 114/1992 Sb., o ochraně přírody a krajiny, ve znění pozdějších předpisů (dále „zákon o ochraně přírody a krajiny“), obdržel dne 3. 3. 2021 žádost právnické osoby **Aquatis a.s.**, IČO: **463 47 526**, sídlem: **Botanická 834/56, 602 00 Brno - Veverí** (dále jen „žadatel“) o vydání stanoviska dle § 45i zákona o ochraně přírody a krajiny ve věci posouzení záměru **„Zemník Z3 pro stavbu ochranné retenční nádrže Lichnov II“** na pozemcích p. č. 1964 a 1976/7 v k. ú. Lichnov (dále také jen „záměr“).

Krajský úřad posouzením žádosti **podle § 45i odst. 1 zákona o ochraně přírody a krajiny** dospěl k závěru, že záměr **„Zemník Z3 pro stavbu ochranné retenční nádrže Lichnov II“** na pozemcích p. č. 1964 a 1976/7 v k. ú. Lichnov **nemůže mít významný vliv na předmět ochrany nebo celistvost evropsky významných lokalit a ptačích oblastí.**

Odůvodnění

Dne 3. 3. 2021 obdržel krajský úřad žádost žadatele o stanovisko podle § 45i zákona o ochraně přírody a krajiny z hlediska posouzení vlivů záměru na evropsky významné lokality a na ptačí oblasti. Předmětem záměru je vybudování zemníku pro těžbu zemin, které budou použity jako těsnící prvek pro ochrannou retenční hráz nádrže Lichnov II. Délka zemníku bude cca 145 m a šířka cca 18 – 33 m. Po ukončení stavebních prací bude zemník rekultivován.

Z předložených podkladů vyplývá, že záměr je situován mimo území soustavy NATURA 2000, přímé vlivy na příznivý stav předmětů ochrany a celistvosti těchto území jsou tudíž jednoznačně vyloučeny.

Z předložených podkladů vyplývá, že území řešené koncepcí je situováno mimo území soustavy NATURA 2000, přímé vlivy na příznivý stav předmětů ochrany a celistvosti těchto území jsou tedy jednoznačně vyloučeny. Nejbližší evropsky významnou lokalitou (dále také „EVL“) je ve vzdálenosti cca 5 km vzdušnou čarou západním směrem EVL Ptačí Hora, kód lokality CZ0810032, jejímž předmětem ochrany je přírodní stanoviště „9130 – Bučiny asociace *Asperulo-Fagetum*“.


Posuzovaným záměrem nebude výše uvedený předmět ochrany (s ohledem na charakter typu stanoviště, ve vztahu k charakteru, umístění a rozsahu koncepce), dotčen přímo ani dálkově. Na základě charakteru záměru, jeho umístění a rozsahu, lze jednoznačně konstatovat, že se případné vlivy omezují pouze na dotčené území a lze tak zcela vyloučit i dálkový vliv na všechny ptačí oblasti a evropsky významné lokality.

Krajský úřad při posouzení vycházel z národního seznamu evropsky významných lokalit, který je stanoven nařízením vlády č. 318/2013 Sb., o stanovení národního seznamu evropsky významných lokalit, ve znění pozdějších předpisů a z nařízení vlády, kterými jsou ve smyslu § 45e zákona o ochraně přírody a krajiny stanoveny ptačí oblasti.

Poučení

Toto stanovisko nenahrazuje jiná správní opatření a rozhodnutí, která se k posuzované koncepci vydávají podle zvláštních předpisů.

Ing. Monika Ryšková
vedoucí oddělení
ochrany přírody a zemědělství



KRAJSKÝ ÚŘAD

MORAVSKOSLEZSKÝ KRAJ

Odbor životního prostředí a zemědělství

28. října 117, 702 18 Ostrava



03

Čj.: MSK 33025/2021
Sp. zn.: ŽPZ/5845/2021/Neu
246.2 V5 N
Vyřizuje: Bc. Vladana Neuwirtová
Telefon: 595 622 532
Fax: 595 622 126
E-mail: posta@msk.cz
Datum: 12. 4. 2021

Rozhodnutí

Krajského úřadu Moravskoslezského kraje, odboru životního prostředí a zemědělství, ve věci povolení výjimky podle § 56 zákona č. 114/1992 Sb., o ochraně přírody a krajiny, ve znění pozdějších předpisů.

Výroková část

Krajský úřad Moravskoslezského kraje, odbor životního prostředí a zemědělství (dále jen „krajský úřad“) jako věcně a místně příslušný správní orgán podle § 29 odst. 1 a § 67 písm. g) zákona č. 129/2000 Sb., o krajích (krajské zřízení), ve znění pozdějších předpisů, a podle § 77a odst. 5 písm. h) zákona č. 114/1992 Sb., o ochraně přírody a krajiny, ve znění pozdějších předpisů (dále jen „zákon o ochraně přírody a krajiny“), po provedeném správním řízení podle zákona č. 500/2004 Sb., správní řád, ve znění pozdějších předpisů (dále jen „správní řád“), rozhodl takto:

Právnícké osobě **Státní pozemkový úřad, IČ 01312774, se sídlem Husinecká 1024/11a, 130 00 Praha 3 – Žižkov** (dále jen „žadatel“), zastoupené právníckou osobou AQUATIS a. s., se sídlem Botanická 834/56, 602 00 Brno, IČO 46347526 **se povoluje výjimka podle § 56 odst. 1 a 2 písm. b) a c) zákona o ochraně přírody a krajiny** (v zájmu prevence závažných škod, zejména na vodách a ostatních typech majetku, v zájmu veřejného zdraví a veřejné bezpečnosti), ze zákazů daných ustanovením § 50 odst. 1 a 2 zákona o ochraně přírody a krajiny tj. **škodlivě zasahovat do přirozeného vývoje následujících jedinců zvláště chráněných druhů** (dále jen „ZChD“) **živočichů**, zařazených v příloze III. vyhlášky č. 395/1992 Sb., kterou se provádějí některá ustanovení zákona o ochraně přírody a krajiny (dále jen „vyhláška“) v kategorii silně ohrožených a ohrožených druhů, konkrétně:

Bezobratlí (Avertebrata)

- **střevlík Scheidlerův** (*Carabus scheidleri*) - ohrožený druh
- **zlatohlávek tmavý** (*Oxythyrea funesta*) - ohrožený druh
- **čmelák** *Bombus spp* – ohrožený druh

spočívající v dotčení části jejich biotopů, rušením, zraňováním, usmrcováním jejich vývojových stádií.

Obojživelníci (Amphibia)

- **ropucha obecná** (*Bufo bufo*) - ohrožený druh

spočívající v dotčení části jeho biotopu, rušením, odchytém a přemísťováním jejich vývojových stádií, jejich zraňováním či usmrcením.

Plazi (Reptilia)

- **ještěrka obecná** (*Lacerta agilis*) - silně ohrožený druh
- **slepýš křehký** (*Anguis fragilis*) - silně ohrožený druh

spocívající v dotčení části jejich biotopů, rušením, odchylem a přemísťováním jejich vývojových stádií, jejich zraňováním či usmrčením.

Ptáci (Aves)

- **bramborníček hnědý** (*Saxicola rubetra*) - ohrožený druh
- **tuhýk obecný** (*Lanius collurio*) - ohrožený druh

spocívající v dotčení části jejich biotopů, rušením.

Výjimka je povolena za účelem realizace záměru „Zemník Z3 pro stavbu ochranné retenční nádrže Lichnov II“, na pozemcích parc. čísel 1976/7, 1964, 1958, 2946, 2945, 1947, 1982, 2023/1, 2007, 1989, 1976/3 v k. ú. Lichnov u Bruntálu, obec Lichnov.

Výjimka je povolena při splnění následujících podmínek:

1. Během realizace záměru bude vykonáván ekologický dozor, který bezprostředně před zahájením prací provede kontrolu zaměřenou na aktuální výskyt předmětných ZChD a následně bude v průběhu realizace záměru provádět dle potřeby pravidelný biomonitoring výskytu těchto ZChD a koordinovat realizaci všech opatření k zabezpečení veřejného zájmu na ochraně ZChD (transfer jedinců a přenesení rostlin) včetně jejich biotopu, dle podmínek tohoto rozhodnutí. Cílem průběžně prováděného biomonitoringu bude kontrola dodržení podmínek realizace záměru stanovených pro jejich ochranu a vyhodnocení skutečných vlivů. Všechny úkony ekologického dozoru budou neprodleně zaznamenány do příslušného stavebního deníku.
2. Záchranné transfery obojživelníků a plazů budou probíhat bezprostředně po jejich zjištění. Obojživelníci a plazi budou transferovány do nejbližšího okolí na místa odpovídající ekologickým nárokům jednotlivých druhů, kde nebudou probíhat práce.
3. Zahájení prací bude krajskému úřadu písemně oznámeno nejpozději 14 dní předem, současně s oznámením osoby, která bude provádět ekologický dozor v souladu s podmínkou č. 1 tohoto rozhodnutí.
4. Žadatel umožní povolujícímu orgánu ochrany přírody provést kontrolu plnění vydané výjimky, a to i fyzickým zjištěním.
5. Krajskému úřadu bude každoročně k 31. 12. kalendářního roku předložena dílčí zpráva, která bude obsahovat informace o naplňování předmětné výjimky, zejména: údaje o zjištěných ZChD, všech provedených opatřeních v zájmu ochrany přírody ve smyslu výše uvedených podmínek (v případě provedených záchranných transferů bude zřejmé: kdy probíhaly, kolik jedinců bylo odchyceno případně odloveno a na jaké místo byli přemístěni). Po ukončení realizace záměru bude krajskému úřadu nejpozději do 30 dnů předložena závěrečná písemná zpráva obsahující souhrnně všechny výše uvedené informace.
6. Výjimka je povolena do 31. 12. 2023.

Účastníkem řízení podle § 27 odst. 1 správního řádu je:

Státní pozemkový úřad, IČ 01312774, se sídlem Husinecká 1024/11a, 130 00 Praha 3 – Žižkov

Odůvodnění

Krajský úřad jako věcně a místně příslušný správní úřad obdržel dne 10. 3. 2021 žádost žadatele, včetně jejího doplnění ze dne 24. 3. 2021 o udělení výjimky dle § 56 odst. 1 a 2 písm. b) a c) zákona o ochraně přírody a krajiny, ze zákazů daných § 50 odst. 1 a 2 zákona o ochraně přírody a krajiny škodlivě zasahovat do přirozeného vývoje ZChD živočichů – střevlík Scheidlerův (*Carabus scheidleri*), zlatohlávek tmavý (*Oxythyrea funesta*), čmelák *Bombus spp*, ropucha obecná (*Bufo bufo*), ještěrka obecná (*Lacerta agilis*), slepýš křehký (*Anguis fragilis*), bramborníček hnědý (*Saxicola rubetra*) a ůuhýk obecný (*Lanius collurio*). Výjimka je žádána za účelem realizace záměru „Zemník Z3 pro stavbu ochranné retenční nádrže Lichnov II“, na pozemcích parc. čísel 1976/7, 1964, 1958, 2946, 2945, 1947, 1982, 2023/1, 2007, 1989, 1976/3 v k. ú. Lichnov u Bruntálu, obec Lichnov. Výjimka je požadována na období do 31. 12. 2023.

Předmětem záměru je sanace průsaků na stavbě „Ochranná retenční nádrž Lichnov II“. Jako zdroj materiálu do těsnicího prvku se navrhuje otevření zemníku Z3 v prostoru levobřežního svahu nad zátopou vybudované suché nádrže Lichnov III. Ochranná retenční nádrž Lichov II. je situována severně od obce Lichnov, cca 500 m od zastavěné části obce, v údolí Tetěvského potoka, což je levostranný přítok řeky Čižiny protékající obcí Lichnov, v prostoru levobřežního svahu nad zátopou vybudované suché nádrže Lichnov III. Zemník bude situován na pozemcích parc. č. 1964 a 1976/7 v katastrálním území Lichnov u Bruntálu, jež jsou ve vlastnictví obce Lichnov. Účelem navrhovaného záměru je těžení zemin vhodných vlastností pro sanační opatření (nový těsnicí prvek) před návodní patou ochranné retenční nádrže Lichnov II, jejímž účelem je zásadní omezení průsaků podloží zemní hráze dotěsněním podloží. Délka zemníku je cca 145 m, šířka zemníku je cca 18 až 33 m. Z doplňkového IG průzkumu, provedeného v období 01-02/2021 vyplývá, že na upřesněné ploše zemníku Z3 o rozsahu cca 4 300 m² je možné využít vhodné zeminy třídy F6 a průměrné mocnosti cca 0,7 m o celkovém objemu 2 800 m³, po započítání cca 20% ztrát je výsledný reálný využitelný objem zemníku cca 2 200 m³. Lze předpokládat, že i v prostoru zemníku se budou vyskytovat vrstvy nebo ložiska zemin nevhodných pro uložení těsnicího prvku (zejména zeminy nevhodné zrnitosti), tyto budou odtěženy, uloženy separátně na mezideponii vedle zemníku a po dotěžení zemníku budou vráceny do zemníku v rámci jeho rekultivace. Do vytěženého prostoru budou uloženy rovněž přebytky zemin z prostoru hráze ochranné retenční nádrže Lichnov II. Prostor zemníku bude zasypan zeminami do úrovně původního terénu po provedení skrávek a po celé ploše zemníku bude rozprostřena vrstva humózní zeminy v tloušťce 0,20 m a terén bude uveden do původního stavu a zatravněn. Žadatel v žádosti uvádí, že veřejným zájmem je oprava ochranné retenční nádrže Lichnov II – zásadní omezení průsaků podloží zemní hráze a zajištění její funkce a bezpečnosti. Nádrž Lichnov II nelze v současném stavu provozovat a bez provedení opravy není v bezpečném stavu. Navrhovaný záměr na otevření zemníku Z3 zajistí zdroj materiálu do těsnicího prvku hráze retenční nádrže Lichov II, těsnicí prvek je hlavním nápravním opatřením, který řeší nevyhovující stav vodního díla. Po provedení opravy bude „Ochranná retenční nádrž Lichov II“ sloužit jako protipovodňová ochrana obce Lichnov a území podél Čižiny a dojde k naplnění cíle, pro který bylo vodní dílo vybudováno.

K žádosti byla doložena plná moc k zastupování, technická zpráva „Zemník Z3 pro stavbu ORN Lichnov II“, zpracovaná dne 2. 3. 2021, situační výkres širších vztahů, koordinační situační výkres území dotčeného změnou, biologický průzkum s obsahem biologického hodnocení „Opatření na Horní Opavě, návrh technického souboru malých nádrží, návrh technického řešení pro MVN Lichnov III“, zpracovaný RNDr. Věrou Kouteckou v roce 2011 a biologický průzkum území a posouzení záměru „Zemník Z3 pro stavbu ochranné retenční nádrže Lichnov II“ zpracovaný Mgr. Radimem Kočvarou dne 9. 3. 2021 (dále jen „biologický průzkum“). Výjimka je požadována na období do 31. 12. 2023.

Z biologického hodnocení vyplývá, že realizaci předmětného záměru není nutno termínově omezovat roční dobou. Vhodnější je zajištění biologického dozoru stavby, který bezprostředně před zahájením provede kontrolu dotčené plochy a v případě potřeby transfer živočichů. Vhodný rovněž bude monitoring prací v rámci biologického dozoru stavby v průběhu vegetačního období, a zajištění ochrany živočichů v podobě jejich transferu z dotčených ploch (zejména při vzniku kaluží v rámci zemníku).

Jelikož žádost žadatele nesplňovala základní požadavky stanovené zákonem o ochraně přírody a krajiny a správním řádem (upřesnění, z kterých podmínek ochrany zvláště chráněných druhů rostlin a živočichů uvedených v § 49 odst. 1 a § 50 odst. 2 zákona o ochraně přírody a krajiny je výjimka žádána, uvedení veřejného zájmu, který převažuje nad zájmem ochrany přírody, nebo je v zájmu ochrany přírody dle § 56 odst. 1 zákona o ochraně přírody a krajiny, důvod pro udělení výjimky, prokázání neexistence jiného uspokojivého řešení a doložení, že povolovaná činnost neovlivní dosažení či udržení příznivého stavu z hlediska ochrany, plná moc k zastupování), vyzval krajský úřad žadatele k odstranění nedostatků podání a řízení ve věci usnesením č. j. MSK 35471/2021 ze dne 16. 3. 2021 přerušil. Doplněním žádosti dne 24. 3. 2021 byla odstraněna překážka, pro kterou bylo řízení přerušeno.

Dnem doručení podání bylo ve věci zahájeno správní řízení dle ust. § 47 odst. 1 správního řádu, o kterém správní orgán prokazatelně vyrozuměl (dopisem č. j. MSK 40444/2021 ze dne 26. 3. 2021) všechny známé účastníky řízení i příslušné spolky, a současně dal v souladu s § 36 odst. 3 správního řádu účastníkům řízení možnost, aby se před vydáním rozhodnutí mohli vyjádřit k jeho podkladům. Účastníkem řízení dle § 27 odst. 1 je žadatel. Dle § 27 odst. 2 správního řádu je účastníkem řízení obec Lichov, IČ 00296163, Lichnov 42, 793 15 Lichov a Český rybářský svaz, z. s., Územní svaz pro Severní Moravu a Slezsko, Jahnova 14, Ostrava, v jehož revíru se vodní tok Čižina nachází. K účasti ve správním řízení se v zákonné lhůtě dle § 70 odst. 3 zákona o ochraně přírody a krajiny nepřihlásil žádný spolek. V souladu s ust. § 36 odst. 3 správního řádu dal správní orgán účastníkům řízení možnost vyjádřit se před vydáním rozhodnutí k jeho podkladům. Této možnosti nikdo z účastníků řízení nevyužil.

Podkladem pro rozhodnutí ve věci byla žádost žadatele včetně biologického průzkumu. Správní orgán také čerpal z internetových stránek www.wikipedia.org, www.priroda.cz, Nálezové databáze Agentury ochrany přírody a krajiny www.portal.nature.cz, www.biomonitoring.cz.

Krajský úřad posoudil předloženou žádost a po provedeném správním řízení a vyhodnocení podstatných skutečností, dospěl k následujícím zjištěním a závěrům.

ZChD živočichů jsou definovány v § 48 zákona o ochraně přírody a krajiny. Výčet ZChD živočichů je uveden v příloze III. vyhlášky. ZChD živočichů jsou v tomto výčtu zařazeny do tří stupňů ochrany, a to „kriticky ohrožený“, „silně ohrožený“ a „ohrožený“ druh. ZChD živočichů ještěrka obecná (*Lacerta agilis*), slepýš křehký (*Anguis fragilis*) jsou druhy zařazené do stupně ochrany „silně ohrožený druh“, ropucha obecná (*Bufo bufo*), střevlík Scheidlerův (*Carabus scheidleri*), zlatohlávek tmavý (*Oxythyrea funesta*), čmeláci (*Bombus spp*), bramborníček hnědý (*Saxicola rubetra*) a tuhák obecný (*Lanius collurio*) jsou druhy zařazené do stupně ochrany „ohrožený druh“. V § 50 zákona o ochraně přírody a krajiny jsou stanoveny základní podmínky ochrany ZChD živočichů, jsou chráněny ve všech svých vývojových stádiích, chráněna jsou jimi užívaná sídla a jejich biotop; je zakázáno škodlivě zasahovat do jejich přirozeného vývoje, zejména je rušit, chytat, zraňovat nebo usmrcovat. Není dovoleno ničit, poškozovat či přemísťovat jejich vývojová stádía nebo jimi užívaná sídla.

Výjimku ze zákazů u ZChD živočichů podle § 56 zákona o ochraně přírody a krajiny povoluje orgán ochrany přírody v případech, kdy jiný veřejný zájem převažuje nad zájmem ochrany přírody, nebo v zájmu ochrany přírody. U zvláště chráněných druhů živočichů, kteří jsou předmětem ochrany podle práva Evropské unie (tj. na které se vztahuje čl. 9 směrnice 2009/147/ES a čl. 16 směrnice 92/43/EHS), lze výjimku povolit kromě převažujícího veřejného zájmu nebo zájmu ochrany přírody jen z důvodů uvedených v § 56 odst. 2 zákona o ochraně přírody a krajiny, za předpokladu neexistence jiného uspokojivého řešení a v případě, že povolovaná činnost neovlivní dosažení či udržení příznivého stavu druhu z hlediska ochrany.

Ještěrka obecná (*Lacerta agilis*), bramborníček hnědý (*Saxicola rubetra*) a ťuhák obecný (*Lanius collurio*) patří mezi ZChD, které jsou rovněž chráněny dle práva Evropské unie, proto pro povolení výjimky musí být splněny kumulativně všechny čtyři výše uvedené důvody. Výjimku ze zákazů u ZChD živočichů lze povolit jen z některého z taxativně vymezených účelů v odst. 2 ust. § 56 zákona o ochraně přírody a krajiny. Žadatel si pro svůj záměr požádal o udělení výjimky v zájmu prevence závažných škod, zejména na vodách a ostatních typech majetku, v zájmu veřejného zdraví a veřejné bezpečnosti, tedy dle ust. § 56 odst. 2 písm. b) a c) zákona o ochraně přírody a krajiny.

Žadatel v žádosti uvádí, že veřejným zájmem je oprava ochranné retenční nádrže Lichnov II – zásadní omezení průsaků podloží zemní hráze a zajištění její funkce a bezpečnosti nádrže, kterou nelze v současném stavu provozovat a bez provedení opravy není v bezpečném stavu. Po provedení opravy bude „Ochranná retenční nádrž Lichov II“ sloužit jako protipovodňová ochrana obce Lichnov a území podél Čižiny a dojde k naplnění cíle, pro který bylo vodní dílo budováno. Veřejným zájmem je tedy ochrana proti povodním a předcházení závažným škodám ve vodním hospodářství a ochrana majetku před ničivým účinkem vod. Krajský úřad shledal, co do realizace stavby jako veřejného zájmu, který v daném případě převažuje nad zájmem na ochraně ZChD, žadatelem uváděné důvody relevantními. Základním účelem ochranné retenční nádrže je především ochrana lidských životů, objektů a území (majetku) obce Lichnov před negativními účinky velkých vod, především za přívalových dešťů, což považuje správní orgán za veřejný zájem převažující nad zájmem ochrany přírody. Rozlivem vody může být, mimo zastavěné části měst a obcí v určitých případech ohrožena i lesní a zemědělská půda, zejména samotná úroda. K zatopení často dochází i u objektů (veřejné) infrastruktury, přičemž u některých objektů, jako jsou např. vrtky pitné vody, může dojít i k ohrožení zdraví lidí. Následkem vyběžení vody rovněž dochází k podmáčení těles dopravních komunikací a objektů na těchto komunikacích (mosty, opěrné zdi, propustky atd.), čímž může být rovněž znatelně ohrožena stabilita těchto objektů, a tím i veřejná bezpečnost a zdraví osob. Dále mohou tímto vznikat i značné majetkové škody. Krajský úřad považuje za prokázané, že stavba naplňuje dikci zákona jako „v zájmu prevence závažných škod, zejména na vodách a ostatních typech majetku, v zájmu veřejného zdraví a veřejné bezpečnosti“ [§ 56 odst. 2 písm. b) a c) zákona o ochraně přírody a krajiny].

Krajský úřad se dále zabýval poměřením tohoto veřejného zájmu ve vztahu k veřejnému zájmu na ochraně přírody nezasahovat škodlivě do přirozeného vývoje zvláště chráněných druhů živočichů. Biologickým průzkumem byly dle jeho zpracovatele v zájmovém území záměru zjištěny níže uvedené ZChD živočichů, kteří mají k dotčenému území sídelní nebo potravní vazbu. Z biologického průzkumu dále vyplývá, že vliv záměru na populace **bezobratlých** lze považovat za lokální s minimálním dopadem na jejich populace. Střevlík Scheidlerův preferující lužní lesy a louky ale vystupuje i do lesů a navazujících biotopů v pahorkatinách. Je rozšířený ve většině nižších poloh ČR a je hojný. Tento druh byl v území jednotlivě, tedy v jednotkách jedinců, zjištěn na více lokalitách, zejména v rámci extenzivních pastvin a lučních ploch v lemech Tetřevského potoka. Lokálně dojde k zásahu do biotopu druhu s minimálním dopadem na jeho populace. Zlatohlávek tmavý se v rámci regionu vyskytuje plošně, v posledních dvou dekádách se šíří po celém území ČR. S brouky

je možno se setkat zejména na květech, kde se sytí. Larvy se vyvíjejí v půdě na kořínkách rostlin. V předmětném území není vyloženě hojný, vyskytuje se jednotlivě, tedy v jednotkách jedinců, zejména v lučních lemech, zaznamenán byl rovněž na okraji dotčené plochy. Lokálně dojde k zásahu do biotopu druhu s minimálním dopadem na jeho populace. Typickými význačnějšími zástupci blanokřídlých v okolí lokality jsou čmeláci *Bombus spp.*. Pozorován byl čmelák skalní, čmelák polní, čmelák lesní a čmelák zemní *Bombus terrestris*. Výskyt taxonů je v území plošný, v desítkách jedinců, hnízda v rámci plochy záměru nebyla identifikována, zmíněné druhy se zde ale opakovaně vyskytují a zaletují zde za potravou. Lokálně dojde k zásahu do biotopu druhu s minimálním dopadem na jeho populace. **Z obojživelníků a plazů** může mít záměr realizace (výkopové práce a pojezd techniky) krátkodobě negativní vliv na všechny zjištěné druhy (platí pro práce zejména ve vegetačním období a období aktivity obou skupin). Bude se jednat o negativní vliv náhodného přejetí, usmrcení, a to zejména na příjezdových cestách nebo v kalužích a ve vyjetých kolejkách či při disperzi juvenilů v lokalitě záměru. Na území poldru a v Tetřevském potoce se pravidelně vyskytuje ropucha obecná. V místě zásahu se druh nerozmnožuje, jednotlivě, tedy v jednotkách jedinců však migruje nivou Tetřevského potoka a lučními lemy v území, bude tak vhodné věnovat jim pozornost zejména před zahájením zásahů v území a v průběhu prací se zohledněním roční doby. Lze tak uvažovat o dotčení ve formě rušení ropuchy obecné v podobě potřeby transferů – ochrany druhu před rizikem mortality v důsledku stavebních prací. V bezprostředním okolí dotčení plochy a nivě Tetřevského potoka byl opakovaně zjištěn slepýš křehký a užovka obojková, jednotlivě, tedy v jednotkách jedinců. U těchto druhů lze tak uvažovat o dotčení ve formě rušení v podobě potřeby transferů – ochrany druhů před rizikem mortality v důsledku stavebních prací. V případě **ptáků** bude předmětný záměr představovat rušení 1 páru bramborníčka hnědého, který hnízdí na pastvinách v okolí, do lokality zemníku pravidelně zalétá za potravou, lze tak uvažovat o lokálním rušení druhu, bez významnějšího vlivu na jeho hnízdiště. Totéž platí pro ťuhýka obecného, který byl rovněž v počtu jednoho páru zastížen mezi poldry II a III, kde hnízdí v křovinách lemu cesty.

Vzhledem ke znalosti biologie předmětných ZChD a jejich výskytu na předmětné lokalitě záměru, nelze při realizaci záměru zcela vyloučit škodlivý zásah do přirozeného vývoje těchto ZChD. Při hodnocení, který z výše uvedených zájmů je převažující, vycházel krajský úřad zejména ze skutečnosti, že předložený záměr je, jak vyplývá z biologického průzkumu, z pohledu ochrany přírody, za předpokladu přijetí zmírňujících a kompenzačních opatření, akceptovatelný. Z uvedeného krajský úřad dovozuje, že v daném případě, kdy nehrozí zásadní negativní dopad na ZChD a jejich populace, převažuje shora uvedený jiný veřejný zájem nad zájmem ochrany přírody. Krajský úřad ve výrokové části rozhodnutí zcela konkrétně identifikoval a také popsal výjimkou prolamované zákazy, resp. rozsah a charakter škodlivého dotčení ve vztahu k základním podmínkám ochrany ZChD. Krajský úřad s ohledem na rozsah a způsob realizace záměru doplnil výčet škodlivých zásahů do přirozeného vývoje ZChD živočichů – bezobratlých, obojživelníků, plazů i o náhodné a neúmyslné zraňování, popř. usmrcování jednotlivých exemplářů, neboť při provádění stavebních prací, a to zejména na příjezdových cestách nebo kalužích a ve vyjetých kolejkách při pohybu techniky, může dojít i přes veškerá uložená opatření, jejichž cílem je riziko krajního škodlivého vlivu maximálním možným způsobem eliminovat, i ke krajní variantě škodlivého zásahu, který může záměr na tyto ZChD při realizaci mít. Jak již bylo uvedeno výše, z pohledu zásahu do území, charakteru stavby, konstrukčního a technického řešení je možné konstatovat, že stavba představuje minimální negativní ovlivnění území, omezené zejména na samotnou realizaci (dobu prací), z pohledu zájmu ochrany přírody tedy záměr představuje zásah, jenž může předmětné jednotlivé jednotky ZChD ovlivnit, ale a s ohledem na stanovené podmínky rozhodnutí nebude jeho realizací, populace předmětných ZChD v kontextu místního, celorepublikového ani evropského výskytu ovlivněna. Realizace záměru bude mít na ZChD obojživelníků a plazů v období jejich aktivity krátkodobě negativní vliv (výkopové práce a pojezd techniky), které budou eliminovány záchrannými transfery.

Na základě výše uvedeného dospěl krajský úřad k závěru, že ochrana ZChD v mnohém koliduje se zajištěním ochrany majetku a zájmu na ochraně veřejného zdraví a veřejné bezpečnosti. Právě v provádění opatření směřujících k předcházení vzniku závažných škod zejména na vodách a ostatních typech majetku a na ochraně veřejného zdraví a bezpečnosti krajský úřad sledává veřejný zájem. Existence tohoto důvodu odpovídá zájmům uvedeným v § 56 odst. 2 písm. b) a c) zákona o ochraně přírody a krajiny, pro které může orgán ochrany přírody výjimku se základních ochranných podmínek ZChD povolit. Ochrana majetkových hodnot je jednou ze základních povinností státu, přičemž tato základní práva člověka plynou zejména z Listiny základních práv a svobod a zasáhnout do nich je možné pouze, pokud to připouští zákon. Krajský úřad v souladu s ustanovením § 56 odst. 1 zákona o ochraně přírody mezi sebou porovnal výše definovaný zájem ochrany přírody a jiný veřejný zájem, přičemž dospěl k závěru, že tento jiný veřejný zájem (spočívající v realizaci opatření směřujících k předcházení vzniku závažných škod na ostatních typech majetku a na ochraně veřejného zdraví a bezpečnosti) převažuje nad zájmem ochrany jedinců předmětných ZChD živočichů. K tomuto závěru krajský úřad vede fakt, že populace předmětných ZChD je hodnocena jako příznivá (viz <http://biomonitoring.cz>). Krajský úřad rovněž při hodnocení, který z výše uvedených zájmů je převažující, vycházel rovněž ze skutečnosti, že předložený záměr je, jak vyplývá z předkládaného průzkum, z pohledu ochrany přírody, za předpokladu přijetí zmírňujících a kompenzačních opatření, akceptovatelný. Z uvedeného krajský úřad dovozuje, že v daném případě převažuje shora uvedený jiný veřejný zájem nad zájmem ochrany přírody, neboť ochrana příbřežních pozemků a objektů před účinky velkých vod je bezesporu prioritním zájmem v prostoru intravilánu obce. Povolená výjimka je dále koncipována tak, aby nebyl ohrožen stav předmětných ZChD z pohledu jejich ochrany, proto ve výrokové části rozhodnutí zcela konkrétně identifikoval a také popsal výjimkou prolamované zákazy, resp. rozsah a charakter škodlivého dotčení ve vztahu k základním podmínkám ochrany ZChD. Za předpokladu, že výjimka bude vykonávána dle stanovených podmínek, nemůže dojít k ohrožení populace ZChD.

V této souvislosti krajský úřad uvádí, že dle § 56 odst. 7 zákona o ochraně přírody a krajiny v případě povolení výjimky ze zákazů u ZChD živočichů platí pro obsah rozhodnutí podle § 56 odst. 1 téhož zákona obdobně § 5b odst. 3 zákona o ochraně přírody a krajiny. V důsledku realizace předmětného záměru nelze vyloučit usmrcování ZChD, konkrétně střevlíka Scheidlerového, zlatohlávka tmavého, čmeláka *Bombus spp.*, ropuchy obecné, ještěrky obecné a slepýše křehkého v jednotkách jedinců. Konkrétní popis prostředků, způsobu nebo metod povolených pro zabíjení uvedených ZChD v rámci daného řízení je však dle názoru krajského úřadu neúčelný, neboť se nejedná o plánovanou činnost a s ohledem na nevyhnutelnou nahodilost, jež souvisí s případným usmrcením jedinců daného druhu, není možné k tomuto stanovit konkrétní kritéria.

K prokázání neovlivnění dosažení či udržení příznivého stavu druhu z hlediska ochrany krajský úřad konstatuje, že realizace záměru neovlivní předmětné ZChD, z tohoto zákonem o ochraně přírody a krajiny definovaného hlediska. Dle ust. § 3 odst. 1, písm. t) zákona o ochraně přírody a krajiny, je stav druhu z hlediska ochrany považován za „příznivý“, jestliže údaje o populační dynamice příslušného druhu naznačují, že se dlouhodobě udržuje jako životaschopný prvek svého přírodního stanoviště, a přirozený areál rozšíření druhu není a pravděpodobně nebude v dohledné budoucnosti omezen, a existují a pravděpodobně budou v dohledné době i nadále existovat dostatečně velká stanoviště k dlouhodobému zachování jeho populací. Jak je podrobně popsáno výše v textu, jednotlivé druhy budou stavbou dotčeny v odlišné míře. Realizace záměr nebude mít významný vliv na populace bezobratlých, dojde pouze k lokálnímu zásahu do biotopu druhu s minimálním dopadem na jeho populace. Ochrana obojživelníků a plazů bude zajištěna záchranným transferem do náhradních biotopů. Pro povolení výjimky je podstatné, že populace všech předmětných ZChD bude udržena v příznivém stavu z hlediska ochrany a realizace předmětného záměru nepředstavuje ohrožení jeho populace. Příznivý stav druhu z hlediska ochrany se mj. odvíjí od dlouhodobé existence stanoviště druhu, tedy prostředí

definovaného specifickými faktory, ve kterém druh žije v jakékoli fázi svého biologického cyklu. Dle zdrojů, které jsou krajskému úřadu dostupné (nálezová databáze Agentury ochrany přírody a krajiny ČR <http://portal.nature.cz>) a z údajů o populaci předmětných ZChD v České republice, které čerpal krajský úřad ze stránek www.biomonitoring.cz vyplývá, že všechny předmětné ZChD mají v regionu vytvořeny dostatečně silné a stabilní populace, proto dotčení jejich lokálních stanovišť nebude mít v regionálním měřítku významný negativní vliv. Vzhledem ke znalosti biologie všech předmětných druhů a zaznamenanému výše uvedenému výskytu předmětných ZChD na lokalitě a nárokům při provádění činností však nelze zcela zamezit dotčení ZChD. Z důvodu maximální eliminace negativních vlivů na aktuálně se vyskytující jedince ZChD byly stanoveny podmínky ve výrokové části tohoto rozhodnutí, za kterých je možné a vhodné navrhovaný záměr realizovat, s ohledem na zájem ochrany předmětných druhů a jejich životní nároky a které zajistí, že populace předmětných ZChD nebude ohrožena. Podmínky pro jednotlivé ZChD vycházejí ze zákona o ochraně přírody a krajiny, žádosti žadatele a předloženého biologického průzkumu. Po provedeném správním řízení lze uzavřít, že vzhledem k plošně omezenému území stavby, neovlivní realizace stavby udržení příznivého stavu předmětného ZChD z hlediska ochrany.

Na základě ust. § 56 zákona o ochraně přírody a krajiny krajský úřad také zhodnotil, že jiné uspokojivé řešení předmětného záměru neexistuje, neboť převaha jiného veřejného zájmu může být dána pouze tam, kde jiný veřejný zájem nemůže být uspokojen jinak. Z žádosti vyplývá, že lze posuzovat tzv. nulovou variantu, která představuje ponechání stávajícího stavu nádrže Lichnov II a variantu č. 1, která představuje realizaci záměru v předložené verzi. V případě, že bude nádrž Lichnov II ponechána bez navrhovaných oprav, nebude moci být v současném stavu provozována a bez provedení opravy není v bezpečném stavu. Navrhovaný záměr na otevření zemníku Z3 zajistí zdroj materiálu do těsnícího prvku hráze retenční nádrže Lichov II, který je hlavním nápravním opatřením, jež řeší nevyhovující stav vodního díla. Žadatel v žádosti uvádí, že v souvislosti s realizací staveb Lichnov II a Lichnov III byla území prozkoumáno z hlediska výskytu vhodných těsnících materiálů, kdy pro lokalizaci případného naleziště (tedy pro návrh využití lokality Zemník Z3) bylo vzato do úvahy, že v minulosti již pro uvedenou lokalitu byla krajským úřadem udělena výjimka podle § 56 zákona o ochraně přírody a krajiny (čj. MSK 8142/2012 ze dne 7. 2. 2012, sp. zn. ŽPZ/2560/1212/Neu) a současně z prověřovaných lokalit je zásah do zájmů chráněných zákonem o ochraně přírody a krajiny v dané lokalitě nejmenší. S ohledem na povahu stavby, její účel, způsob její realizace a požadavek na zajištění funkčnosti a bezpečnosti stavby po jejím provedení, nelze záměr řešit bez zásahu do území a bez udělení předmětné výjimky. Po provedení opravy bude „Ochranná retenční nádrž Lichov II“ sloužit jako protipovodňová ochrana obce Lichnov a území podél Čížiny a dojde k naplnění cíle, pro který bylo vodní dílo vybudováno. Na základě výše uvedeného je možno konstatovat, že naplnění veřejného zájmu na ochraně proti povodním, předcházení závažným škodám ve vodním hospodářství a ochrana majetku před ničivým účinkem vod, včetně ochrany veřejného zdraví a bezpečnosti, není možné realizovat mimo záměrem dotčenou plochu retenční nádrže Lichnov II. Krajskému úřadu není s ohledem na okolnosti daného případu známa žádná jiná lokalita vhodná pro realizaci předmětného záměru, jež by zachovala existenci výše popsaného veřejného zájmu na uskutečnění záměru a veřejný zájem na ochraně přírody. Dle krajského úřadu je zřejmé, že opravu ochranné retenční nádrže Lichnov II nelze zabezpečit jiným způsobem. Předložený záměr představuje míru dočasně negativního vlivu, spočívající zejména v nutných zásazích do biotopů aktuálně se vyskytujících druhů, současně však lze s ohledem na distribuci dotčených ZChD a podmínky realizace záměru stanovené předmětným rozhodnutím konstatovat, že příznivý stav uvedených ZChD z pohledu jejich ochrany bude zachován.

Pro předmětné řešení daného záměru byly ve výroku tohoto rozhodnutí stanoveny podmínky a nalezeno tak nejuspokojivější řešení, a to s ohledem na jednotlivé ZChD. Jak krajský úřad prověřil, povolovaná činnost

rovněž neovlivní dosažení či udržení příznivého stavu druhu z hlediska ochrany, a to jak v dotčených lokalitách, tak v rámci ČR. Jinými slovy ze strany žadatele došlo k naplnění všech zákonných předpokladů a podmínek pro povolení předmětné výjimky v případě předmětných ZChD živočichů. S ohledem k zabezpečení veřejného zájmu na ochraně ZChD živočichů, a to především s ohledem na existenci, rozsah, kvalitu i návaznost jejich stávajících biotopů na bezprostřední okolí (s důrazem na zachování těch jedinečných či jinak specifických) při zohlednění stupně ochrany jednotlivých ZChD druhů a jejich populací v zájmové lokalitě, v rámci ČR i kontextu jejich evropské ochrany, krajský úřad povolil výjimku podle ust. § 56 odst. 1 a 2 zákona o ochraně přírody a krajiny ze zákazů, resp. ze základních podmínek jejich ochrany, dle § 50 téhož zákona. Na základě toho také stanovil pro žadatele závazné podmínky, za kterých je možné navrhovanou činnost provádět, s ohledem na zájem ochrany předmětných ZChD. Všechny podmínky jsou stanoveny k zajištění nejuspokojivějšího řešení realizace stavby prováděné ve veřejném zájmu.

S ohledem na rozsah záměru, krajský úřad uložil v podmínce č. 1 žadateli ustanovit ekologický dozor, který zajistí koordinaci všech opatření k zabezpečení veřejného zájmu na ochraně ZChD. Žadatel sám není subjektem, u kterého z titulu jeho zaměření či podnikání by bylo automaticky možno předpokládat úzkou specializaci a také velmi vysokou úroveň odborných znalostí (zejm. bionomie či etologie) ohledně ZChD, jejich managementu, s tím souvisejících praktických dovedností (např. manipulace se živočichy) i provedení odborného vyhodnocení provedených zásahů a přijatých opatření. Ekologický dozor dohlíží zejména na to, jak jsou naplňovány podmínky vydaného rozhodnutí. Ekologický dozor dále provádí průběžný monitoring území dotčeného záměrem a v případě zjištění výskytu ZChD, ale i obecně chráněných, navrhuje v součinnosti s orgánem ochrany přírody a investorem záměru opatření k ochraně zjištěných jedinců. Tímto je předcházeno přímému ohrožení živočichů nejen zvláště chráněných druhů. Jedná se jednoznačně o opatření k eliminování škodlivého dopadu záměru na zájmy ochrany přírody, v daném případě prezentovaném zejména zájmem na ochraně jedinců zvláště chráněných druhů.

Podmínka č. 2 umožňuje záchranné transfery obojživelníků a plazů. Záchranné transfery u obojživelníků budou probíhat bezprostředně po jejich zjištění za pomoci podběráků, odchylem do nádob s vodou a přenosem na lokalitu do nejbližšího okolí, kde nebudou probíhat práce. Snůšky, larvy a jedinci budou přenášeni do biologicky příhodných míst v blízkosti daného území. Plazi budou přenášeni do blízkých míst odpovídajících ekologickým nárokům jednotlivých druhů v rámci lokality.

Podmínka č. 3 výrokové části tohoto rozhodnutí je žadateli uložena z důvodu zajištění možnosti průběžné kontroly dodržování podmínek tohoto rozhodnutí. Žadatel je povinen krajskému úřadu písemně oznámit zahájení prací (14 dní předem). Součástí oznámení budou náležitosti specifikované v rámci této podmínky, tedy oznámením osoby, která bude provádět ekologický dozor v souladu s podmínkou č. 1 tohoto rozhodnutí.

Pro možnost kontroly dodržování podmínek vyplývající z tohoto rozhodnutí, a tedy i dodržování zákonných podmínek ochrany zvláště chráněných druhů, správní orgán stanovil podmínku č. 4. a č. 5. Po ukončení realizace záměru je žadatel povinen zaslat za účelem kontroly dodržení všech podmínek tohoto rozhodnutí. Stanovením těchto podmínek si orgán ochrany přírody zajišťuje, aby byl informován o plnění výjimky, přičemž mimo jiné v návaznosti na tyto informace může dále realizovat následné mechanismy kontroly v podobě státního dozoru v ochraně přírody a krajiny. Obecné provádění dozorové činnosti krajského úřadu zakládá § 85 zákona o ochraně přírody a krajiny

Platnost výjimky je časově omezena v souladu s návrhem žadatele na dobu provádění prací (podmínka č. 6.).

Krajský úřad na základě žádosti a předložených podkladů, posoudil záměr z pohledu všech výše uvedených zákonných kritérií a po zvážení předpokladů pro povolení výjimky, dospěl k závěru, že žádosti je možné vyhovět a výjimku povolit, při současném splnění všech podmínek stanovených výhradně ve veřejném zájmu na zabezpečení ochrany předmětných ZChD. Pouze pro úplnost k tomu krajský úřad připomíná, že v případě nedodržování podmínek rozhodnutí může správní orgán podle § 84 odst. 1 písm. c) zákona o ochraně přírody a krajiny přikročit ke změně či zrušení vydaného rozhodnutí.

Poučení

Proti tomuto rozhodnutí se lze odvolat k Ministerstvu životního prostředí podáním učiněným u zdejšího krajského úřadu, a to ve lhůtě 15 dnů ode dne jeho doručení (§ 83 odst. 1 správního řádu). V odvolání se uvede, v jakém rozsahu se rozhodnutí napadá a dále namítaný rozpor s právními předpisy nebo nesprávnost rozhodnutí nebo řízení.

Podané odvolání má v souladu s § 85 odst. 1 správního řádu odkladný účinek. Odvolání jen proti odůvodnění rozhodnutí je nepřipustné.

Ing. Monika Ryšková
vedoucí oddělení
ochrany přírody a zemědělství

Rozdělovník:

Účastník řízení podle § 27 odst. 1 správního řádu


- Státní pozemkový úřad, IČ 01312774, se sídlem Husinecká 1024/11a, 130 00 Praha 3 – Žižkov zastoupený právnickou osobou AQUATIS a. s., se sídlem Botanická 834/56, 602 00 Brno, IČO 46347526 (DS)

Účastník řízení podle § 27 odst. 2 správního řádu

- Obec Lichov, IČ 00296163, Lichnov 42, 793 15 Lichnov (DS)
- Český rybářský svaz, z.s., Územní svaz pro Severní Moravu a Slezsko, Jahnova 14, Ostrava (DS)

Na vědomí: (po nabytí právní moci)

- Agentura ochrany přírody a krajiny ČR – RP správa CHKO Poodří, Trocnovská 2, 702 00 Ostrava (e-mail: poodri@nature.cz)
- Česka inspekce životního prostředí, oblastní inspektorát Ostrava, Valchařská 15, 702 00 Ostrava (DS)



KRAJSKÝ ÚŘAD

MORAVSKOSLEZSKÝ KRAJ

Odbor životního prostředí a zemědělství

28. října 117, 702 18 Ostrava



Váš dopis zn.:

Ze dne:

Čj.:

Sp. zn.:

MSK 56680/2021

ŽPZ/5845/2021/Neu

246.2 V5 N

Vyřizuje:

Bc. Vladana Neuwirtová

Telefon:

595 622 532

Fax:

595 622 126

E-mail:

posta@msk.cz

Datum:

30. 4. 2021

AQUATIS a. s.

Botanická 834/56

602 00 Brno

Doložka právní moci

Rozhodnutí, ze dne 12. 4. 2021 vedené pod čj. MSK 33025/2021, ve věci povolení výjimky podle § 56 zákona č. 114/1992 Sb., o ochraně přírody a krajiny, ve znění pozdějších předpisů, za účelem realizace záměru „Zemník Z3 pro stavbu ochranné retenční nádrže Lichnov II“, na pozemcích parc. čísel 1976/7, 1964, 1958, 2946, 2945, 1947, 1982, 2023/1, 2007, 1989, 1976/3 v k. ú. Lichnov u Bruntálu, obec Lichnov, **nabylo právní moci dne 30. 4. 2021.**

Bc. Vladana Neuwirtová

oddělení ochrany přírody a zemědělství





MĚSTSKÝ ÚŘAD KRNOV
ODBOR VÝSTAVBY A ŽIVOTNÍHO
PROSTŘEDÍ
HLAVNÍ NÁMĚSTÍ 96/1
794 01 KRNOV



krnovp21v009km

Váš dopis zn.: 331-Šed/191
Ze dne: 03.03.2021
Naše čj.: KRNOOVZP-19239/2021 last
Naše sp. zn.: OVZP-2630/2021-mako
52.1 V/5
Vyřizuje: Laštůvková Iveta, Ing.
Telefon: 554 697 713
E-mail: ilastuvkova@mukrnov.cz
Datum: 1.4.2021

AQUATIS a.s.
Botanická č. p. 834/56
602 00 Brno 2
(zastupující žadatele Státní pozemkový úřad, KPÚ
pro MS kraj, pobočka Bruntál,
Partyzánská 1619/7, 792 01 Bruntál)

Dne 3.3.2021 obdržel Městský úřad Krnov Vaši žádost o vydání koordinovaného stanoviska k vydání územního rozhodnutí o změně využití území pro stavební záměr s názvem „**Zemník Z3 pro stavbu ochranné retenční nádrže Lichnov II**“ na pozemcích parc.č. 1976/7 a 1964 v k.ú. Lichnov u Bruntálu. K žádosti byla přiložena dokumentace pro územní řízení zpracovaná firmou AQUATIS a.s., IČ 46347526, Botanická 834/56, 602 00 Brno.

Žádost včetně doložených podkladů byla posouzena příslušnými dotčenými orgány hájícími veřejné zájmy podle zvláštních právních předpisů v kompetenci Městského úřadu Krnov.

Na základě tohoto posouzení Městský úřad Krnov příslušný podle ustanovení § 61 odst. 1 písm. c) zákona č. 128/2000 Sb., o obcích (obecní zřízení), ve znění pozdějších předpisů, konkrétně jeho odbor výstavby a životního prostředí, **zkoordinoval závazná stanoviska** dotčených orgánů zahrnujících požadavky na ochranu všech dotčených veřejných zájmů, **a podle ustanovení § 4 odst. 7 v návaznosti na jeho odst. 2 zákona č. 183/2006 Sb.**, o územním plánování a stavebním řádu, ve znění pozdějších předpisů, k Vaší žádosti vydává:

A/ **koordinované závazné stanovisko** k územnímu řízení:

1/ Dotčený orgán na úseku ochrany přírody (zákon č. 114/1992 Sb., o ochraně přírody krajiny)

ZÁVAZNÉ STANOVISKO orgánu ochrany přírody

Závazná část

Městský úřad Krnov, odbor životního prostředí, jako věcně a místně příslušný správní orgán, a to obecní úřad obce s rozšířenou působností coby orgán ochrany přírody (dále jen “městský úřad”), na základě ustanovení § 61 odst. 1 písm. c) a § 66 zákona č. 128/2000Sb., o obcích (obecní zřízení), ve znění pozdějších předpisů, § 2 odst. 1 a přílohy č. 2 zákona č. 314/2002 Sb., o stanovení obcí s pověřeným obecním úřadem a stanovení obcí s rozšířenou působností,

ve znění zákona č. 387/2004 Sb., podle § 75 odst. 1 písm. c), § 77 odst. 1 písm. a), a písm. j) a § 77 odst. 4 zákona č. 114/1992 Sb., o ochraně přírody a krajiny ve znění pozdějších předpisů (dále jen „zákon a ochraně přírody a krajiny“) a podle ustanovení § 11 odst. 1 písm. a) zákona č. 500/2004 Sb., správní řád, ve znění pozdějších předpisů (dále jen „správní řád“), **vydává** podle § 65 a § 90 odst. 16 zákona o ochraně přírody a krajiny a podle § 149 odst. 1 správního řádu, **právníké osobě Státnímu pozemkovému úřadu, Krajskému pozemkovému úřadu pro MS kraj, pobočka Bruntál, Partyzánská 1619/7, 792 01 Bruntál (dále jen „žadatel“), pro vydání rozhodnutí o změně využití území pro stavbu s názvem „Zemník Z3 pro stavbu ochranné retenční nádrže Lichnov II“, umístěnou na pozemcích parc. č. 1976/7 a 1964 v k.ú. Lichnov u Bruntálu (dále jen „záměr“), toto závazné stanovisko:**

I.

Městský úřad souhlasí, ve smyslu ustanovení § 4 odst. 2 zákona o ochraně přírody a krajiny s předmětným záměrem, jakožto zásahem, který může vést k ohrožení či oslabení ekologicko-stabilizační funkce a narušení obnovy Tetřevského potoka, protékajícího po pozemcích p.č. 1976/3 a 1976/1 v k.ú. Lichnov u Bruntálu, pod místem realizace záměru, **za předpokladu splnění níže stanovených podmínek:**

- 1) při srážkách v období realizace záměru budou provedena opatření na ochranu Tetřevského potoka proti smyvu zeminy do vodního toku např. vybudováním polopropustných „sedimentačních hrázek“ pokrytých geotextilií, svedením zakalených vod mimo vodní tok;
- 2) opatření na ochranu Tetřevského potoka proti smyvu zeminy do vodního toku budou zapracována do projektové dokumentace.

II.

Městský úřad vyhodnotil předmětný záměr ve smyslu ustanovení § 7 odst. 1 zákona o ochraně přírody a krajiny a dospěl k závěru, že se záměr nedotýká dřevin, tudíž zájmy chráněné výše uvedeným ustanovením nejsou dotčeny.

III.

Městský úřad vyhodnotil předmětný záměr ve smyslu ustanovení § 12 zákona o ochraně přírody a krajiny a dospěl k závěru, že se záměr nedotýká krajinného rázu a tudíž zájmy výše uvedeným ustanovením nejsou dotčeny.

Odůvodnění

Městský úřad obdržel žádost žadatele o vydání koordinovaného stanoviska k záměru. Žádost byla posouzena z hlediska zájmů chráněných zákonem o ochraně přírody a krajiny v rozsahu příslušném pro obecní úřad obce s rozšířenou působností (v rozsahu § 77 zákona o ochraně přírody a krajiny) tj. z hlediska zájmů chráněných na základě ustanovení § 4 odst. 2, 3; § 5 odst. 1, 3, 4; § 5a odst. 1; § 7 odst. 1 a § 12 zákona o ochraně přírody a krajiny. Podle obsahu městský úřad podanou žádost vyhodnotil jako žádost o vydání závazného stanoviska k zásahu do významného krajinného prvku podle ustanovení § 4 odst. 2 zákona o ochraně přírody a krajiny.

K žádosti ze dne 3.3.2021 byla přiložena PD k územnímu rozhodnutí z data: březen 2021, zpracovatele: AQUATIS a.s., IČ 46347526, Botanická 834/56, 602 00 Brno (koordinační situace, situace širších vztahů, technická zpráva).

Dle přiložené projektové dokumentace je předmětem záměru otevření zemníku Z3 o délce cca 145 m, šířky 18-33m, mocnost vhodné zeminy po provedení skrývky ornice cca 0,7m. Zemník se nachází na LB svahu nad zátopou již vybudované suché nádrže Lichnov III. Účelem záměru je těžba zeminy (těsnící hmoty) pro sanační opatření před návodní patou ochranné retenční nádrže Lichnov II, z důvodu zamezení průsaků podloží zemní hráze dotěsněním podloží. Po vytěžení budou do prostoru zemníku navráceny vrstvy zeminy nevhodné k sanaci a dále přebytky zeminy z prostoru hráze ochranné retenční nádrže Lichnov II. Zemník bude zasypán do úrovně původního terénu po provedení skrývek, bude zde rozprostřena humózní vrstva, terén bude uveden do původního stavu. Předpokládaný termín zahájení stavby je 1.5.2021, předpokládaná doba výstavby 6 měsíců.

Ve vzdálenosti cca 20 m pod realizací záměru, protéká vodní tok Tetřevský potok, který je podle § 3 odst. 1 písm. b) zákona o ochraně přírody a krajiny, významným krajinným prvkem, chráněným podle § 4 odst. 2 zákona o ochraně přírody a krajiny, před jeho poškozováním a ničením a který smí být využíván pouze tak, aby nebyla narušena jeho obnova nebo nedošlo k ohrožení nebo oslabení jeho stabilizační funkce. K zásahům, které by mohly vést k poškození, zničení nebo ohrožení či oslabení ekologicko-stabilizační funkce významného krajinného prvku, si musí ten, kdo takové zásahy zamýšlí, opatřit závazné stanovisko orgánu ochrany přírody. Těžbou zeminy ve svažitém území nad vodním tokem při srážkách, hrozí smyv zeminy do Tetřevského potoka. V části koryta toku pod realizací záměru dojde k následnému ukládání materiálu, zazemňování, zarůstání koryta toku, omezení volné hladiny vody v toku. Hrozí tak změna struktury a charakteru dna vodního toku, snížení poréznosti dna toku, snížení úkrytové kapacity vodního toku (pro drobné bentické organismy), příp. ztráta vody v části toku. Podle odborné publikace zabývající se morfologií vodních toků (Just T., 2016, str. 13,14), odborného výzkumu vlivu technických úprav ve vodních tocích, jehož součástí byl výzkum vlivu sedimentace zákalu na vodní toky (Kubín M., 2019, 2020) a podle údajů v normě TNV 75 2102 Úpravy potoků (kap. 4.3 na str. 5-6, kap. 6.13. na str. 9), mají biocenózy vodního toku (myšleno včetně makrozoobentosu) a heterogenita dna vodního prostředí, přímý vliv na ekologicko-stabilizační funkci vodních toků (např. na samočisticí procesy, které ve vodním toku probíhají a díky kterým se vodní ekosystémy vrací do původního stavu dynamické rovnováhy). **Bez zajištění opatření na ochranu vodního toku před výše uvedenými negativními vlivy, záměrem hrozí ohrožení či oslabení ekologicko-stabilizační funkce Tetřevského potoka, narušení jeho obnovy.** Negativní vliv záměru na ekologicko-stabilizační funkce Tetřevského potoka, lze minimalizovat např. vybudováním polopropustných hrázek pokrytých geotextilií, na kterých bude zákal sedimentovat; svedením zakalených vod mimo vodní tok. **Z výše uvedených důvodů byly pro minimalizaci negativního vlivu záměru na Tetřevský potok, v závazné části I. toho závazného stanoviska, uloženy podmínky 1) a 2).** Při realizaci záměru nedojde k přímému fyzickému zásahu do vodního toku Tetřevský potok a jeho přilehlé nivy. Záměrem proto nedojde k poškození či ničení vodního toku a jeho přilehlé nivy. Těžbou zeminy v období srážek, hrozí splach a usazování zeminy v Tetřevském potoce a tím ohrožení a oslabení jeho ekologicko-stabilizační funkce a narušení jeho obnovy. Splněním podmínek stanovených pro snížení negativního vlivu záměru na vodní tok, bude ohrožení a oslabení ekologicko-stabilizační funkce dotčeného vodního toku minimalizováno. **Souhlas k záměru, ve smyslu ustanovení § 4 odst. 2 zákona o ochraně přírody a krajiny, byl městský úřadem vydán pouze za splnění podmínek, uvedených v závazné části I. toho závazného stanoviska.**

Podle údajů z Mapového portálu města Krnov a Centrální evidence vodních toků Ministerstva zemědělství ČR, se v místě realizace záměru nenacházejí vzrostlé dřeviny, chráněné dle

§ 7 odst. 1 zákona o ochraně přírody a krajiny, před jejich poškozováním a ničením. **Z výše uvedeného vyplývá, že zájmy chráněné podle § 7 odst. 1 zákona o ochraně přírody a krajiny, nejsou stavbou dotčeny.**

Podle ustanovení § 12 odst. 2 zákona o ochraně přírody a krajiny, je k umístování a povolování staveb, jakož i jiným činnostem, které by mohly snížit nebo změnit krajinný ráz, nezbytný souhlas orgánu ochrany přírody. Krajinným rázem je zejména přírodní, kulturní a historická charakteristika určitého místa či oblasti, je chráněn před činností snižující jeho estetickou a přírodní hodnotu. Zásahy do krajinného rázu, zejména umístování a povolování staveb, mohou být prováděny pouze s ohledem na zachování významných krajinných prvků, zvláště chráněných území, kulturních dominant krajiny, harmonického měřítka a vztahů v krajině. Záměr navrhuje terénní úpravy na pozemku o charakteru trvalého travního pozemku. Díky „rekultivačním“ opatřením po dokončení realizace těžby, dojde k nepatrné změně oproti stávajícímu stavu dotčené krajiny. Záměrem nedojde k významným změnám současné krajiny. Kulturní dominanty krajiny, harmonické měřítko a vztahy v krajině zůstanou zachovány. Estetická hodnota krajiny tak nebude snížena. Záměr se nedotýká zvláště chráněných území ani územního systému ekologické stability. Záměr zasahuje do významného krajinného prvku, který zůstává zachován. **Po posouzení záměru došel městský úřad k názoru, že záměrem nedojde ke snížení nebo změně krajinného rázu. Z výše uvedeného vyplývá, že zájmy chráněné dle § 12 odst. 2 zákona o ochraně přírody a krajiny, nejsou záměrem dotčeny.**

Vzhledem k tomu, že záměrem dojde k rozsáhlým terénním úpravám v zemědělsky využívané krajině, mohou být při jeho realizaci negativně dotčeni drobní obratlovci, zejména ptáci hnízdící na zemi např. skřivan polní, křepelka p., koroptev p., přičemž výskyt křepelky polní v území okolo Lichnova je potvrzen v Nálezové databázi Agentury ochrany přírody a krajiny. **Vzhledem k výše uvedenému městský úřad upozorňuje na povinnosti vyplývající z ustanovení § 5 odst. 3 zákona o ochraně přírody a to povinnost postupovat při realizaci záměru tak, aby nedocházelo k nadměrnému úhynu rostlin a zraňování nebo úhynu živočichů, kterému lze zabránit technicky i ekonomicky dostupnými prostředky. Dále městský úřad upozorňuje na ochranu volně žijících ptáků dle § 5a odst. 1 písm. a), b) a d) zákona, podle kterých je v zájmu ochrany druhů ptáků, kteří volně žijí na evropském území členských států Evropských společenství, zakázáno jejich úmyslné usmrcování nebo odchyt jakýmkoliv způsobem, úmyslné poškozování nebo ničení jejich hnízd a vajec nebo odstraňování hnízd a dále úmyslné vyrušování těchto ptáků, zejména během jejich rozmnožování a odchovu mláďat. Z toho důvodu doporučujeme, aby v případě realizace záměru v hnízdním období ptáků, zpravidla období března – srpen, došlo těsně před prvními terénními zásahy k provedení vizuální kontroly území z hlediska případného zahnízdění ptáků. V případě zjištění využívaných hnízd ptáků je nutné požádat o odchylný postup při ochraně ptáků podle § 5b odst. 1 zákona příslušný orgán ochrany přírody, kterým je MěÚ Krnov, odbor výstavby a životního prostředí. V případě zjištění výskytu jakýchkoli zvláště chráněných druhů živočichů či rostlin v místě realizace záměru (viz seznam ZCHŽ v příloze. II vyhlášky 395/1992 Sb., kterou se provádějí některá ustanovení zákona České národní rady č. 114/1992 Sb., o ochraně přírody a krajiny), kteří jsou dle ustanovení § 50 odst. 1 zákona č. 114/1992 Sb., o ochraně přírody a krajiny, ve znění pozdějších předpisů, chráněni ve všech svých vývojových stádiích, chráněna jsou jimi užívaná přirozená i umělá sídla a také jejich biotop a podle ustanovení § 50 odst. 2 zákona o ochraně přírody a krajiny, je zakázáno škodlivě zasahovat do jejich přirozeného vývoje, zejména je chytat, chovat v zajetí, rušit, zraňovat nebo usmrcovat, není dovoleno je sbírat, ničit, poškozovat či přemísťovat jejich vývojová stadia nebo jimi užívaná sídla,**

se obraťte na orgán ochrany přírody kompetentní k řešení ochrany zvláště chráněných druhů, kterým je Krajský úřad Moravskoslezského kraje.

Při správním úvaze městský úřad vycházel z následujících podkladů:

- 1) Just, T. (2016). EKOLOGICKY ORIENTOVANÁ SPRÁVA VODNÍCH TOKŮ V OBLASTI PÉČE O JEJICH MORFOLOGICKÝ STAV: metodika AOPK ČR, Praha: Agentura ochrany přírody a krajiny České republiky, 2016. — 81 stran, ISBN: 978-80- 88076-25-4. Str. 12-16.
- 3) Kubín, M., a kol (2019). Bagry a ryby. Nové poznatky o mortalitě a pohybech ryb během technických úprav ve vodních tocích. Vodní hospodářství, ročník 69, číslo 1/2019, str.8-12.
- 4) Kubín, M., a kol (2020). Kdo uplave, přežije: Působení těžké techniky na život v řekách. Ochrana přírody, 2/2020, str 22-27.
- 5) TNV 75 2102 Úpravy potoků, kap. 4.3 na str. 5-6, kap. 6.13 na str. 9 (frnk)

2/ Dotčený orgán územního plánování (zákon č. 183/2006 Sb., o územním plánování a stavebním řádu, ve znění pozdějších předpisů)

ZÁVAZNÉ STANOVISKO orgánu územního plánování

Městský úřad Krnov, odbor výstavby a životního prostředí, oddělení úřadu územního plánování, jako orgán územního plánování příslušný podle § 6 odst. 1 písm. e) zákona č. 183/2006 Sb., o územním plánování a stavebním řádu, ve znění pozdějších předpisů (dále jen „stavební zákon“), **přezkoumal** podle § 96b odst. 3 stavebního zákona z hlediska souladu s politikou územního rozvoje, s územně plánovací dokumentací a z hlediska uplatňování cílů a úkolů územního plánování záměr stavby **s názvem:**

„Zemník Z3 pro stavbu ochranné retenční nádrže Lichnov II“,

který řeší uměnu využití území na pozemcích parc.č. 1976 a 1964, k.ú. Lichnov u Bruntálu pro těžení zemin vhodných vlastností pro sanační opatření (nový těsnicí prvek) ochranné retenční nádrže Lichnov II pro omezení průsaku podloží zemin hráze a na základě přezkoumání **dospěl k závěru, že je záměr**

p ř í p u s t n ý.

Odůvodnění:

Městský úřad Krnov, odbor výstavby a životního prostředí, obdržel dne 8.3.2021 podání nazvané „Žádost o koordinované závazné stanovisko k dokumentaci pro potřeby vydání územního rozhodnutí o změně využití území“ k výše uvedenému záměru.

Žádost podal Státní pozemkový úřad, Krajský pozemkový úřad pro MS kraj, pobočka Bruntál, Partyzánská 1619/7, 792 01 Bruntál zastoupený na základě plné moci AQUATIS a.s., IČ 46347526, Botanická 834/56, 602 00 Brno.

K žádosti byly doloženy tyto podklady:

- Plná moc k zastupování

- Technická zpráva
- Situační výkres širších vztahů
- Koordinační situační výkres území dotčeného změnou
- Stanovisko a sdělení k záměru „Stavba Lichnov III“ (suchá nádrž) – KÚ MSK
- Závěr zjišťovacího řízení záměru „Poldr Lichnov III“ – KÚ MSK
- Stanoviska a závazná stanoviska – Mě Ú Krnov, OŽP.

Orgán územního plánování prostudoval žádost a podklady pro ověření, zda obsahují veškeré údaje, které jsou podstatné pro posouzení záměru z hledisek uvedených v ustanovení § 96b odst. 3 stavebního zákona. Konstatoval, že předložené podklady jsou pro posouzení dostačující.

Předmětem záměru je změna využití území pro těžení zemin vhodných vlastností pro sanační opatření (nový těsnicí prvek) ochranné retenční nádrže Lichnov II pro omezení průsaku podloží zemní hráze.

Navrhovaný záměr je situován severně od obce Lichnov, cca 500 m od zastavěné části obce, v údolí Tetřevského potoka, což je levostranný přítok řeky Čižiny protékající obcí Lichnov, v prostoru levobřežního svahu nad zátopou vybudované suché nádrže Lichnov III.

Účelem navrhovaného záměru je těžení zemin vhodných vlastností - svahových hlín pro sanační opatření (pro nový těsnicí prvek) před návodní patou ochranné retenční nádrže Lichnov II, pro kterou se v současné době se rovněž připravuje akce/stavba „Ochranná retenční nádrž Lichnov II – sanace průsaků“, jejímž účelem je zásadní omezení průsaků podloží zemní hráze dotěsněním podloží, tj. provedením sanačního opatření před návodní patou hráze, spočívající v provedení zářezu až pod úroveň skalního podloží a zavázání/nápojení těsnicího prvku hráze (předloženého těsnicího koberce) do skalního podloží včetně provedení injekční clony z betonového bločku v celé délce zářezu (sanačního opatření).

Pro vybudování části nového těsnicího prvku hráze resp. pro zavázání těsnicího prvku hráze (předloženého těsnicího koberce) do skalního podloží je potřeba zajistit vhodný zdroj materiálu – zemin vhodných vlastností do těsnicího prvku (jemnozrnné svahové hlíny).

Jako základní zdroj materiálu do těsnicího prvku se navrhuje zemník Z3.

Pro upřesnění rozsahu naleziště těsnicích svahových hlín - zemníku Z3 (vytipovaného IG průzkumem v roce 2011) a pro ověření výskytu svahových hlín vhodných vlastností pro nový těsnicí prvek byl v období 01 až 02/2021 proveden v prostoru zemníku Z3 doplňkový IG průzkum, který spočíval v realizaci 8-mi kopaných sond do hloubky cca 1,0 až 2,40 m, v odebrání vzorků zemin a v provedení potřebných laboratorních zkoušek zemin.

Z doplňkového IG průzkumu vyplývá, že na upřesněné ploše zemníku Z3 o rozsahu cca 4 300 m² je možné využít vhodné zeminy třídy F6 a průměrné mocnosti cca 0,7 m o celkovém objemu 2 800 m³, po započítání cca 20% ztrát je výsledný reálný využitelný objem zemníku cca 2 200 m³.

Hlavní technické parametry:

- Délka zemníku Z3 cca 145 m.
- Šířka zemníku Z3 cca 18 až 33 m.
- Plocha zemníku cca 4 300 m².
- Plocha mezideponie pro uložení ornice a nevhodných zemin cca 2 300 m².

Popis technického řešení

Hlavní stavební činnosti v rámci záměru:

- Skrývky - odstranění ornice v tl. 200 mm (humózních vrstev) v rozsahu zemníku a mezideponie a uložení na mezideponii (MD).
- Těžení svahových hlín v zemníku do těsnicího prvku hráze ORN Lichnov II.

- Těžení zemin nevhodných do těsnicího prvku hráze v zemníku a uložení na MD.
- Uložení zemin nevhodných do těsnicího prvku hráze do zemníku uložených na MD.
- Uložení přebytků zemin z prostoru hráze ORN Lichnov II do zemníku.
- Ohumusování a osetí v tl. 200 mm v rozsahu zemníku a mezideponie ornici uloženou na mezideponii.

Kromě obsahu žádosti a podkladů byly pro posouzení záměru využity tyto další podklady:

- Politika územního rozvoje České republiky v platném znění (dále jen PÚR);
- Zásady územního rozvoje Moravskoslezského kraje, vydané usnesením Zastupitelstva Moravskoslezského kraje č. 16/1426 ze dne 22. 12. 2010, které nabyly účinnosti dne 4. 2. 2011, ve znění jejich Aktualizace č. 1, vydané Zastupitelstvem Moravskoslezského kraje usnesením č. 9/957 ze dne 13. 9. 2018, která nabyla účinnosti dne 21. 11. 2018 (dále jen „ZÚR“);
- Územní plán Lichnov, který byl vydán na základě usnesení zastupitelstva obce č.8/3 ze dne 23.7.2015 a nabyl účinnosti dne 8.8.2015.

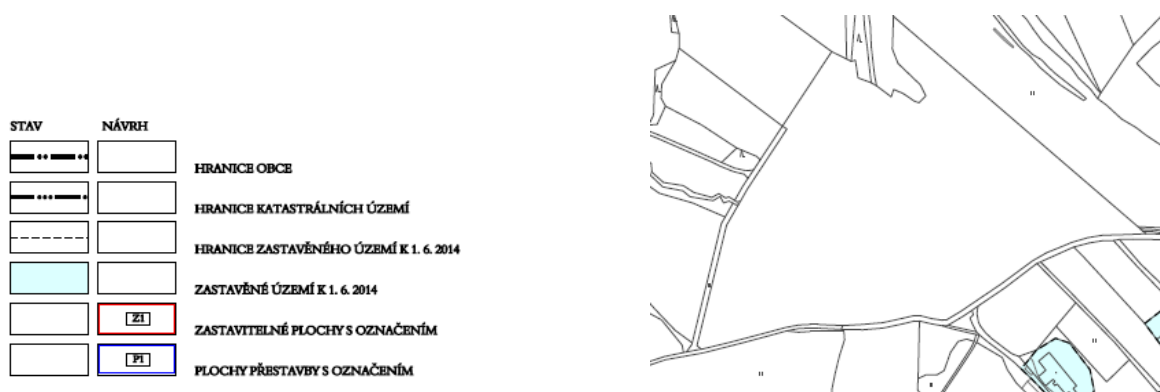
Orgán územního plánování v souladu s ustanovením § 96b odst. 1 stavebního zákona nejdříve prověřoval:

- a) zda se jedná o záměr, který je změnou v území;
- b) zda se jedná o záměr navrhovaný v zastavěném území, v zastavitelné ploše nebo v nezastavěném území;
- c) zda se jedná o záměr, pro který se vydává závazné stanovisko.

Ad a) Byla předložena dokumentace, která řeší změnu využití území. Jedná se o změnu v území ve smyslu § 2 odst. 1 písm. a) stavebního zákona.

Ad b) K posouzení, zda se pozemky dotčené záměrem (parc.č. 1976/7 a 1964 v k.ú. Lichnov u Bruntálu) nacházejí v zastavěném území, v zastavitelné ploše nebo v nezastavěném území, využil orgán územního plánování grafickou část územního plánu, a to výkres A.1 Základní členění území, z něhož je patrné, že dotčené pozemky jsou situované v nezastavěném území obce.

A.1 Výkres základního členění území + legenda (výřez)



Ad c) Protože předmětem záměru je změna využití území o rozloze cca 4300 m² pro těžení zemin pro sanační opatření, nejedná se o záměr ve smyslu ustanovení § 96b odst. 1 písm. a) - h) stavebního zákona, pro který se závazné stanovisko nevzdává, a proto bude záměr

posuzován a v předmětné věci bude vydáno závazné stanovisko orgánu územního plánování podle § 96b odst. 3 stavebního zákona.

Orgán územního plánování přezkoumal záměr podle § 96b odst. 3 stavebního zákona, zda je přípustný z hlediska souladu s politikou územního rozvoje a územně plánovací dokumentací a z hlediska uplatňování cílů a úkolů územního plánování, či nikoliv s těmito závěry:

Posouzení souladu s PÚR:

Pro území obce Lichnov neplynuly z Politiky územního rozvoje České republiky konkrétní, ale jen obecně platné požadavky. Vzhledem k tomu, že je pro obec vydaný územní plán a v jeho textové části odůvodnění územního plánu v kap. H.1) je provedeno jeho přezkoumání souladu s PÚR ve znění její 1. aktualizace, a aktualizace č. 2, č. 3 a č. 5 se řešeného území nedotýká, orgán územního plánování se posouzením záměru v tomto smyslu dále nezabýval.

Posouzení souladu záměru s ÚPD:

- Posouzení souladu záměru se ZÚR:

Záměr není v rozporu s *prioritami územního plánování stanovenými ZÚR*, a to zejména s prioritou uvedenou pod bodem 15. *Preventivní ochrana území před současnými i předvídatelnými bezpečnostními hrozbami přírodního a antropogenního charakteru s cílem minimalizovat negativní dopady možných mimořádných událostí a krizových situací na chráněné zájmy na území kraje, přičemž za chráněné zájmy jsou považovány především životy a zdraví osob, životní prostředí a majetek*, protože záměrem se navrhuje změna využití území pro těžení zemin pro sanační opatření (nový těsnicí prvek) ochranné retenční nádrže Lichnov II pro omezení průsaku podloží zemin hráze, která souvisí s protipovodňovou ochranou.

Záměr není situovaný do území rozvojových oblastí ani rozvojových ploch, ale je součástí *specifické oblasti republikového významu SOB3 – Jeseníky- Kralický Sněžník (bod 27.ZÚR)*

Posuzovaný záměr respektuje společné požadavky na účelné a hospodárné uspořádání území ve specifických oblastech republikového významu (viz bod 25a ZÚR) a to zejména podmínku *koordinovaného zajištění protipovodňové ochrany území včetně vymezování ploch pro protipovodňová opatření* – záměr souvisí s protipovodňovou ochranou.

Záměru se bezprostředně nedotýkají *upřesňující požadavky na využití území, kritéria a podmínky pro rozhodování o změnách v území uvedené v bodě 27.ZUR.*

Záměr není v rozporu s kap. D. *PLOCHY A KORIDORY NADMÍSTNÍHO VÝZNAMU VČETNĚ PLOCH A KORIDORŮ VEŘEJNÉ INFRASTRUKTURY, ÚSES A ÚZEMNÍCH REZERV*, v níž jsou na území obce Lichnov vymezeny tyto plochy a koridory nadmístního významu:

V kap. D.II.2 *Protipovodňová ochrana (bod 67 ZÚR)*, kde je vymezena pod označením *VZ1 – Plocha opatření ke snížení povodňových rizik v povodí horního toku řeky Opavy prostřednictvím vodní nádrže Nové Heřminovy včetně ploch a koridorů doprovodných technických opatření v povodí horního toku Opavy*, a to pro území obce Lichnov:

- Suchá nádrž Lichnov III na Tetřevském potoce
- Suchá nádrž Lichnov V na bezejmenném toku,

Obě suché nádrže jsou dokončeny.

v kap. D.IV. *PLOCHY A KORIDORY PRO ÚSES*, a to:

- Nadregionální biocentrum Cvilín (67)
- Nadregionální biokoridor K 96 (MB,MH)

- *Nadregionální biokoridor K102 MB*
- *regionální biocentrum č. 263 – Velký tetřev*
- *regionální biocentrum č. 185 – Nad Branticemi*
- *regionální biocentrum č. 160 - Lichnovské*
- *regionální biokoridory č. 509 a 510,*

které jsou v platném územním plánu vymezeny včetně doplňujících prvků lokálního ÚSES. Posuzovaný záměr je situovaný v bezprostřední blízkosti regionálního biokoridoru č. 509, nicméně záměr do tohoto regionálního biokoridoru (v územním plánu v dotčené oblasti upřesněný a vymezený jako R9 RBK), nezasahuje.

Dle kap. E. *UPŘESNĚNÍ ÚZEMNÍCH PODMÍNEK KONCEPCE OCHRANY A ROZVOJE PŘÍRODNÍCH, KULTURNÍCH A CIVILIZAČNÍCH HODNOT ÚZEMÍ* je Obec Lichnov dle bodu 74 d) a e) v území, kde je kladen důraz

- *na technickou infrastrukturu a její kvalitativní úroveň*
- *dostupnost krátkodobé i dlouhodobé rekreace v kvalitním životním prostředí.*

Posuzovaný záměr řeší změnu využití území, proto není touto kapitolou ZÚR dotčený.

Dle kap. F.I. *VYMEZENÍ OBLASTI SPECIFICKÝCH KRAJIN A JEDNOTLIVÝCH SPECIFICKÝCH KRAJIN* je posuzovaný záměr situovaný *oblasti specifických krajin Nízkého Jeseníku (B), do specifické krajiny Lichnov (B-04).* Podmínky pro zachování a dosažení cílových kvalit - *zachování dosavadní struktury venkovského osídlení a stávající urbanistické struktury sídla* – nejsou záměrem dotčeny; *vizuální význam siluet kulturních dominant v krajinné scéně*, není umístěním záměru snížen; *liniové, solitérní a skupinové vegetační prvky historických krajinných struktur (plužin) v plochách kulturního bezlesí v k.ú. Lichnov u Bruntálu* - nejsou dotčeny.

Dle kap. G. *VEŘEJNĚ PROSPĚŠNÉ STAVBY A VEŘEJNĚ PROSPĚŠNÁ OPATŘENÍ* bodu 105. *ZÚR Vodní hospodářství – protipovodňová ochrana* je do území řešeného ÚP navržena *veřejně prospěšná stavby pod označením VZ1 s názvem „Vodní nádrž Nové Heřminovy“*, která je specifikována jako Vodní nádrž ke snížení povodňových rizik v povodí horního toku řeky Opavy včetně navazující soustavy protipovodňových a revitalizačních opatření v korytě a v údolní nivě řeky Opavy po Krnov a lokálních opatření níže po toku až po město Opavu a na území Polska.

V území k.ú. Lichnov u Bruntálu jsou navrženy dva poldry - *Suchá nádrž Lichnov III na Tetřevském potoce a Suchá nádrž Lichnov V na bezejmenném toku* – oba poldry - jsou v provozu od r. 2017 a nejsou záměrem dotčeny.

Dle kap. G.II. *VEŘEJNĚ PROSPĚŠNÁ OPATŘENÍ*, zasahuje do správního území obce Lichnov

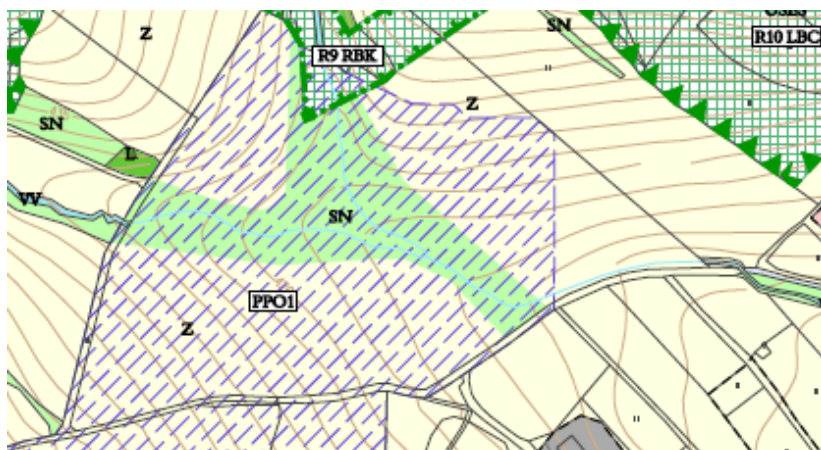

- Dle bodu 107 ZÚR Nadregionální ÚSES – biocentra, a to:
Pod označením 67 s názvem „Cvilín“
- Dle bodu 108 ZÚR – nadregionální ÚSES- biokoridory, a to:
Pod označením K96 a K102
- Dle bodu 109 ZÚR regionální ÚSES – biocentra, a to
Pod označením 263 s názvem „Velký Tetřev“, pod označením 185 s názvem „Nad Branticemi“ a pod označením 160 s názvem „Lichnovské“.
- Dle bodu 110 ZÚR – regionální ÚSES - biokoridory, a to
Pod označením 509 a 510.

V platném územním plánu jsou plochy pro regionální a nadregionální ÚSES vymezeny. Posuzovaný záměr je situovaný v bezprostřední blízkosti regionálního biokoridoru č. 509, nicméně záměr do tohoto regionálního biokoridoru (v územním plánu v dotčené oblasti upřesněný a vymezený jako R9 RBK), nezasahuje.

Na základě výše uvedených skutečností dospěl orgán územního plánování k závěru, že posuzovaný záměr není v rozporu se ZÚR.

- Posouzení souladu s územním plánem:

Dle grafické části územního plánu výkresu A.2 Hlavní výkres jsou pozemky parc.č. 1976/7 a 1964 v k.ú. Lichnov u Bruntálu situované v **plochách zemědělských – obhospodařované půdy (Z)** s návrhem protipovodňových opatření pro veřejně prospěšnou stavbu vodního hospodářství v textové části územního plánu v kap. G označenou PPO1 – stavba suchého poldru na Tetřevském potoce viz výřez Hlavního výkresu + legendy.



Soulad záměru s územně plánovací dokumentací posuzoval orgán územního plánování:

- a) z hlediska souladu funkčního využití záměru s podmínkami pro využití dotčených ploch s rozdílným způsobem využití,
- b) z hlediska splnění podmínek prostorového uspořádání, ochrany krajinného rázu týkajících se záměru v dotčených plochách, pokud jsou tyto podmínky stanoveny,

- c) zda umístění záměru neznemožní realizaci veřejně prospěšných staveb a veřejně prospěšných opatření.

Ad a)

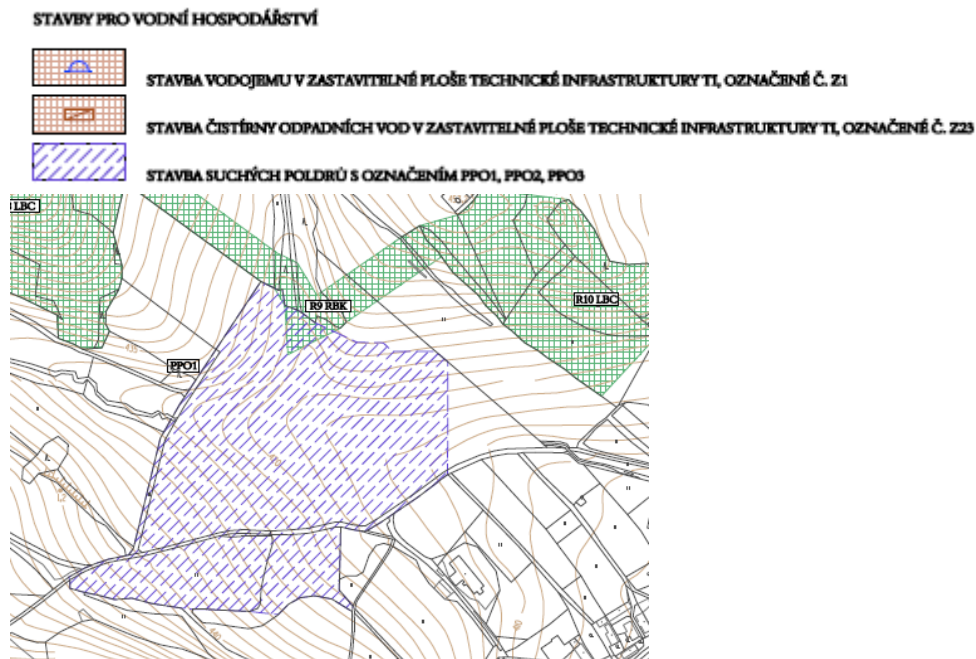
V textové části územního plánu:

- v kapitole **F.1** jsou stanoveny obecné podmínky platné pro celé správní území obce, z nichž se posuzovaného záměru, který je umístěný v nezastavěném území, dotýká zejména podmínka uvedená v odst. 6, podle níž platí:
V území neurbanizovaném (tj. mimo vymezené zastavěné území a zastavitelné plochy) se připouští vybudování společných zařízení v rámci komplexních pozemkových úprav, tj. polních cest, vodohospodářských a protierozních zařízení, územního systému ekologické stability apod.
V rámci návrhu komplexní pozemkové úpravy může dojít ke změně výměry, umístění, popřípadě druhu navržených prvků či opatření a to zejména s ohledem na stanovištní a majetkoprávní poměry, a to bez nutnosti zpracování změny územního plánu.
Záměrem se navrhuje změna využití území pro zřízení zemníku, který bude sloužit k těžení zemin pro sanační opatření (nový těsnicí prvek) ochranné retenční nádrže Lichnov II pro omezení průsaku podloží zemní hráze. Protože se jedná o činnost související s protipovodňovými opatřeními, je záměr v souladu s touto obecně platnou podmínkou.
- v kapitole **F.2** jsou stanoveny podmínky pro využití ploch s rozdílným způsobem využití.
Záměrem dotčené **plochy zemědělské - obhospodařované půdy (Z)**, jsou plochy s hlavním využitím pro zemědělskou rostlinnou výrobu a pro pastevní chov hospodářských zvířat.
V těchto plochách se připouští stavby a zařízení nezbytné pro zemědělskou výrobu – stavby pro pastevní chov hospodářských zvířat, napáječky, stavby pro skladování zemědělských produktů, včelíny, ohrady a elektrické ohradníky pastevních a jezdeckých areálů apod.; stavby komunikací třídy C a D, výhybny, mosty, lávky a další stavby související s dopravní infrastrukturou; zařízení a stavby technického vybavení / technické infrastruktury a přípojek na technickou infrastrukturu; stavby a zařízení, která jsou v zájmu ochrany přírody; stavby pro vodní hospodářství v krajině - stavby pro jímání, úpravu, akumulaci a rozvody vody; drobné stavby sakrální (kapličky, kříže) vázané na konkrétní místa; stavby společných zařízení v rámci komplexních pozemkových úprav (vodohospodářská a protierozní zařízení, účelové komunikace); protipovodňová opatření; remízky, aleje; zahrady a sady bez oplocení nebo s dočasným oplocením plaňkovým plotem nebo ohradou z prken; stožáry telekomunikačních zařízení; komerční pěstování dřevin včetně dočasného oplocení plaňkovým plotem nebo pletivem; přístřešky a odpočívadla u značených turistických tras, hipotras, hipostezek, cyklostezek; u odpočívadel přístupných vozidlovou dopravou se připouští realizace hygienických zařízení.
Protože se záměrem navrhuje změna využití území pro zřízení zemníku, který bude sloužit k těžení zemin pro sanační opatření (nový těsnicí prvek) ochranné retenční nádrže Lichnov II pro omezení průsaku podloží zemní hráze, jedná se o činnost související s protipovodňovými opatřeními- záměr je v dotčených plochách přípustný.

Ad c)

V grafické části územního plánu ve výkresu č. **A.3** Výkres veřejně prospěšných staveb, opatření a asanací je v dotčené oblasti vymezena veřejně prospěšná stavba, která je textové

části územního plánu v kap. G. VYMEZENÍ VEŘEJNĚ PROSPĚŠNÝCH STAVEB, ... vymezena jako VPS pro vodní hospodářství pod označením PPO1 – stavba suchého poldru na Tetřevském potoce viz níže vložený výřez + legenda.



Vzhledem k tomu, že tato VPS stavba je již od r. 2017 v provozu, nedojde umístěním posuzovaného záměru ke znemožnění její realizace.

Na základě výše uvedených skutečností dospěl orgán územního plánování k závěru, že posuzovaný záměr je v souladu s územním plánem.

Posouzení souladu záměru s cíli a úkoly územního plánování (§ 18 a §19 stavebního zákona):

Podle rozsudku NSS č. 2 As 21/2016 není nutno posouzení záměru z hlediska relevantních cílů a úkolů územního plánování (§ 18 a § 19 stavebního zákona) znovu provádět, neboť by se jednalo o duplicitní posouzení, a to v kontextu toho, že záměr je umístován v souladu s územním plánem, který svým řešením zohledňuje cíle a úkoly územního plánování v dostatečné podrobnosti.

Z uvedených důvodů a na základě předložených podkladů a správní úvahy dospěl orgán územního plánování k závěru, že posuzovaný záměr změny využití území je přípustný.

Toto závazné stanovisko platí 2 roky ode dne vydání.

(piev)

3/ Dotčený orgán státní správy lesů (zákon č. 289/1995 Sb., o lesích a o změně a doplnění některých zákonů)

ZÁVAZNÉ STANOVISKO k dotčení pozemků do vzdálenosti 50 m od okraje lesa

Závazná část

Městský úřad Krnov, odbor výstavby a životního prostředí (dále jen „městský úřad“) jako orgán státní správy lesů věcně příslušný podle § 48 odst. 2 písm. c) zákona č. 289/1995 Sb., o lesích a o změně a doplnění některých zákonů ve znění pozdějších předpisů (dále jen "lesní

zákon") a místně příslušný podle § 11 odst. 1 písm. b) zákona č. 500/2004 Sb., správní řád ve znění pozdějších předpisů (dále jen „správní řád“) **vydává** podle § 48 odst. 3 lesního zákona, jímž je dána kompetence k vydání závazného stanoviska k povolení stavby ve smyslu ustanovení § 14 odst. 2 lesního zákona, neboť dle § 48 odst. 2 písm. c) lesního zákona jsou orgány státní správy lesů kompetentní vydávat závazné stanovisko toliko k územnímu řízení stavby, **souhlasné závazné stanovisko** k změně využití území nazvané „**Zemník Z3 pro stavbu ochranné retenční nádrže Lichnov II**“ (dále jen záměr) umístěné na výše uvedených pozemcích v k. ú. Lichnov u Bruntálu. Ve smyslu lesního zákona zasahuje dotčený pozemek parc. č. 1976/7 do ochranného pásma lesních pozemků parc. č. 1989, 1999 a parc. č. 2946 v k. ú. Lichnov u Bruntálu ve vzdálenostech 10 m, 32 m a 25 m od jejich hranice. Pozemek parc. č. 1964 přímo hraničí s lesním pozemkem parc. č. 2946 v k. ú. Lichnov u Bruntálu.

Odůvodnění

Městský úřad obdržel pod č. j. KRNOOVZP-19239/2021 ze dne 3.3.2021 žádost k změně využití území. Jedná se o zemní úpravy daného území. Dotčený pozemek zasahuje do ochranného pásma lesa tak, jak je uvedeno v závazné části závazného stanoviska. Dle údajů z lesního hospodářského plánu je na lesních pozemcích druhově zastoupen smrk, modřín, lípa a javor klen. Předpokládaná výška jednotlivých stromů v mytném věku činí 24 m. Z výše uvedeného vyplývá, že ze strany lesních pozemků nehrozí (vzhledem k charakteru záměru) způsobení škod při jeho realizaci využívání. Zdejší orgán státní správy lesů žádost posoudil a považuje dotčení zájmů chráněných lesním zákonem, s ohledem na charakter záměru, za únosné a odůvodněné. Způsob realizace záměru vylučuje kolizi se zájmy, které chrání lesní zákon.

Odůvodnění koordinace k části A):

Městský úřad Krnov posoudil předloženou dokumentaci k územnímu řízení podle ustanovení jednotlivých zvláštních zákonů, na základě kterých je příslušný k vydávání závazných stanovisek. Městský úřad Krnov, odbor výstavby a životního prostředí, jako příslušný koordinátor, zkoordinoval závazná stanoviska dotčených orgánů v bodech **1-3**, která jsou **souhlasná** se dvěma podmínkami stanovenými dotčeným orgánem na úseku ochrany přírody (podmínka 1) a 2) ve výrokové části I. závazného stanoviska orgány ochrany přírody).

Na základě vyhodnocení koordinace jednotlivých závazných stanovisek dotčených orgánů je vydáno **souhlasné koordinované závazné stanovisko s podmínkami 1) a 2) stanovenými orgánem ochrany přírody ve výrokové části I. závazného stanoviska.**

Poučení k části A):

Proti závaznému stanovisku nelze podat odvolání. Závazná stanoviska nejsou dle ustanovení §149 odst. 1 zákona č. 500/2004 Sb., správní řád v platném znění, samostatnými rozhodnutími ve správním řízení a jejich obsah je závazný pro výrokovou část rozhodnutí příslušného správního orgánu. Závazná stanoviska lze přezkoumat postupem podle § 149 odst. 7 zákona č. 500/2004 Sb., správní řád v platném znění, v odvolacím řízení proti rozhodnutí, které bylo těmito závaznými stanovisky podmíněno, případně dle § 149 odst. 8 v přezkumném řízení.

B/ **sdělení** k územnímu řízení:

1/ Dotčený orgán ochrany zemědělského půdního fondu (zákon č. 334/1992 Sb., o ochraně zemědělského půdního fondu, ve znění pozdějších předpisů)

Sdělení:

Městský úřad Krnov, odbor životního prostředí (dále jen „městský úřad“), jako věcně a místně příslušný správní orgán podle § 61 odst. 1 písm. c) zákona č. 128/2000 Sb., o obcích, ve znění pozdějších předpisů, a § 15 písm. j) zákona č. 334/1992 Sb., o ochraně zemědělského půdního fondu, ve znění pozdějších předpisů (dále jen "zákon o ochraně zemědělského půdního fondu") a dle § 11 zákona č. 500/2004 Sb., správní řád, ve znění pozdějších předpisů po posouzení žádosti podané dne 3.3.2021 Státní pozemkový úřad, Krajský pozemkový úřad pro MS kraj, pobočka Bruntál, Partyzánská 1619/7, 792 01 Bruntál, v zastoupení: AQUATIS a.s., IČ 46347526, Botanická 834/56, 602 00 Brno, ve smyslu § 4 odst. 2 zákona č. 183/2006 Sb. o územním plánování a stavebním řádu ve znění pozdějších předpisů k změně využití území stavby nazvané „**Zemník Z3 pro stavbu ochranné retenční nádrže Lichnov II**“ (dále jen „záměr“) umístěné na výše uvedených pozemcích v k. ú. Lichnov u Bruntálu **sděluje**, že dle § 1 odst. 2 a 3 zákona o ochraně zemědělského půdního fondu **nejsou tyto pozemky součástí zemědělského půdního fondu, a proto nespadají pod jeho ochranu.**
(pohl)

2/ Dotčený orgán státní správy myslivosti (zákon č. 449/2001 Sb., o myslivosti, ve znění pozdějších předpisů)

Sdělení:

Městský úřad Krnov, odbor výstavby a životního prostředí (dále jen „městský úřad“), jako orgán státní správy myslivosti podle § 57 odst. 4 zákona č. 449/2001 Sb., o myslivosti, ve znění pozdějších předpisů (dále jen „zákon o myslivosti“), místně příslušný v přenesené působnosti podle § 61 odst. 1 písm. c) a § 66 zákona č. 128/2000 Sb., o obcích, ve znění pozdějších předpisů, a věcně příslušný podle § 60 zákona o myslivosti, posoudil předloženou žádost ze dne 03. 03. 2021 a PD k akci „**Zemník Z3 pro stavbu ochranné retenční nádrže Lichnov II**“ a dospěl k závěru, že není dotčeným orgánem státní správy podle § 4 odst. 2 zákona č. 183/2006 Sb., o územním plánování a stavebním řádu, ve znění pozdějších předpisů, příslušným k vydání závazného stanoviska. Zdejší orgán státní správy myslivosti po prostudování zjistil, že shora uvedený záměr je realizován na nehonebních pozemcích uvedených v ust. § 2 písm. f) zákona o myslivosti a tudíž se nedotýká honiteb a životních podmínek zvěře ve smyslu § 67 zákona o myslivosti a z tohoto důvodu **nejsou** záměrem zájmy chráněné zákonem o myslivosti **dotčeny**.
(salv)

3/ Dotčený orgán na úseku silničního hospodářství (zákon č. 13/1997 Sb., o pozemních komunikacích, ve znění pozdějších předpisů)

Sdělení:

Městský úřad Krnov, odbor výstavby a životního prostředí, jako silniční správní úřad podle § 40 odst. 4 písm. a) zákona č. 13/1997 Sb., o pozemních komunikacích, ve znění pozdějších předpisů (dále jen „silniční zákon“), obdržel dne 08.03.2021 oznámení o obdržení žádosti o vydání koordinovaného stanoviska pro změnu využití území záměru: „**Zemník Z3 pro stavbu ochranné retenční nádrže Lichnov II**“ na parc. č. parc. č. 1976/7 a 1964, k.ú. Lichnov u Bruntálu. Po prostudování předložených dokladů silniční úřad sděluje, že záměrem **nejsou dotčeny** zájmy chráněné silničním zákonem.
(bedn)

4/ Dotčený orgán státní správy na úseku ochrany ovzduší (zákon č. 201/2012 Sb., o ochraně ovzduší)

Sdělení:

Městský úřad Krnov, odbor výstavby a životního prostředí, jako věcně příslušný orgán ochrany ovzduší podle ustanovení § 27 odst. 1 písm. f) zákona č. 201/2012 Sb., o ochraně ovzduší, ve znění pozdějších předpisů (dále jen „zákon o ochraně ovzduší“), posoudil předloženou žádost ze dne 3.3.2021 a PD z data: březen 2021, zakázka číslo: 020021A, zpracovatele: AQUATIS a.s., IČ: 46347526, Botanická 834/56, Veveří, 602 00 Brno, a zjistil, že součástí akce „**Zemník Z3 pro stavbu ochranné retenční nádrže Lichnov II**“ umístěné na pozemcích parc. č. 1976/7 a 1964 v k.ú. Lichnov u Bruntálu, není umístění a provedení stavby stacionárního zdroje ve smyslu zákona o ochraně ovzduší, není tedy nutné vydání závazného stanoviska ve smyslu § 11 odst. 3 tohoto zákona, neboť zájmy chráněné zákonem o ochraně ovzduší nejsou dotčeny.

Orgán ochrany ovzduší doporučuje, aby při realizaci stavby byla dodržována opatření k omezování prašnosti, která jsou obsažena v dokumentu „Podpůrná opatření k omezení znečištění ovzduší z ostatních zdrojů“ z ledna 2021, vydaném k aktualizovanému Programu zlepšování kvality ovzduší zóna Moravskoslezsko CZ08Z: Aktualizace 2020, vyhlášeném dne 24. 11. 2020, kdy vyšlo ve Věstníku MŽP (ROČNÍK XXX – listopad 2020 – ČÁSTKA 9, č. j. MZP/2020/130/994) Sdělení odboru ochrany ovzduší MŽP, v souladu s § 9 odst. 1 zákona o ochraně ovzduší.

(vagj)

5/ Dotčený orgán státní správy na úseku odpadového hospodářství (zákon č. 541/2020 Sb., o odpadech)

Sdělení:

Městský úřad Krnov, odbor výstavby a životního prostředí (dále jen „městský úřad“), jako místně příslušný správní orgán podle § 61 odst. 1 písm. c) a § 66 zákona č. 128/2000 Sb., o obcích (obecní zřízení), ve znění pozdějších předpisů, a věcně příslušný orgán státní správy na úseku odpadového hospodářství vykonávající státní správu v oblasti odpadového hospodářství na základě ustanovení § 126 písm. k) zákona č. 541/2020 Sb., o odpadech (dále jen „zákon o odpadech“), **sděluje**, že dle § 146 odst. 3 zákona o odpadech, **ke změně využití území stavby** nazvané „**Zemník Z3 pro stavbu ochranné retenční nádrže Lichnov II**“ umístěné na pozemcích parc. č. 1976/7 a 1964 v k.ú. Lichnov u Bruntálu, **se závazné stanovisko ani vyjádření z hlediska nakládání s odpady nevydává.**

Městský úřad upozorňuje na plnění obecných povinností při nakládání s odpady uvedených v § 13 odst. 1 zákona o odpadech a plnění povinností původců odpadů uvedených v § 15 zákona o odpadech.

Dále městský úřad upozorňuje například na znění § 3, Odpadové hospodářství a jeho hierarchie, § 12, Předcházení vzniku odpadů, a § 94, Průběžná evidence a ohlašování, zákona o odpadech, které jsou povinni původci odpadů při nakládání s odpady dodržovat.

Ještě městský úřad upozorňuje, že dle § 14 odst. 1 vyhlášky MŽP č. 8/2021 Sb., o Katalogu odpadů a posuzování vlastností odpadů (Katalog odpadů), se odpady do 31. prosince 2023 zařazují ke druhu odpadu podle vyhlášky č. 93/2016 Sb., o katalogu odpadů, ve znění účinném přede dnem nabytí účinnosti zákona o odpadech.

(vagj)

6/ Dotčený orgán na úseku vodního hospodářství (zákon č. 254/2001 Sb., o vodách a o změně některých zákonů, ve znění pozdějších předpisů)

Sdělení:

Městský úřad Krnov, odbor výstavby a životního prostředí, (dále jen vodoprávní úřad), jako věcně a místně příslušný správní orgán podle ustanovení § 61 odst. 1 písm. c) zákona č. 128/2000 Sb., o obcích (obecní zřízení), ve znění pozdějších předpisů, jako vodoprávní úřad podle ustanovení § 104 odst. 2 písm. c) a 106 zákona č. 254/2001 Sb., o vodách a o změně některých zákonů, ve znění pozdějších předpisů, (dále jen vodní zákon), **sděluje**, že záměrem nazvaným „**Zemník Z3 pro stavbu ochranné retenční nádrže Lichnov II**“ umístěnou na pozemku parc. č. 1976/7 a 1964, k. ú. Lichnov u Bruntálu **nejsou dotčeny zájmy chráněné vodním zákonem.**

Předmětem projektové dokumentace je těžení zemin vhodných vlastností - svahových hlín pro sanační opatření (pro nový těsnicí prvek) před návodní patou ochranné retenční nádrže Lichnov II. Pro vybudování části nového těsnicího prvku hráze resp. pro zavázání těsnicího prvku hráze (předloženého těsnicího koberce) do skalního podloží je potřeba zajistit vhodný zdroj materiálu – zemin. Jako základní zdroj materiálu do těsnicího prvku se navrhuje zemník Z3 v prostoru LB svahu nad zátopou vybudované suché nádrže Lichnov III, který je situován cca 600 až 700 m od hráze ORN Lichnov II vhodných vlastností do těsnicího prvku (jemnozrnné svahové hlíny).

Dle posouzení vodoprávního úřadu nejsou dotčeny zájmy chráněné vodním zákonem. Nejedná se o stavbu vodního díla, stavba se nenachází v záplavovém území a lze předpokládat, že záměrem nedojde k ovlivnění vodních poměrů.
(Smid)

7/ Dotčený orgán na úseku státní památkové péče (zákon č. 20/1987 Sb., o státní památkové péči, ve znění platných předpisů)

Sdělení:

Protože **závazné stanovisko** dotčeného orgánu nebylo vydáno v zákonné lhůtě, dle ustanovení § 4 odst. 9 stavebního zákona **se považuje za souhlasné a bez podmínek.**

Ing. Iveta Laštůvková

vedoucí oddělení úřadu územního plánování

Doručí se (DS):

- adresát

Na vědomí:

- OVŽP – odd. ÚÚP (piev)
- 1× založeno spis OVZP



POD000260936



Váš dopis zn.: 331-Šed/196
Ze dne:

AQUATIS a.s.

Naše zn.: POD/04584/2021/921/3.021
Vyřizuje: Richard Šimek, Ing.
Tel.: 596 657 231
E-mail: Richard.Simek@pod.cz
Datum: 08.03.2021

Botanická 834/56
60200 Brno

Věc: Vyjádření správce VD „SN Lichnov III“ a správce povodí pro potřeby vydání rozhodnutí o změně využití území „Zemník Z3 pro stavbu ORN Lichnov II“

Dopisem ze dne 2.3.2021 nás žádáte o stanovisko správce vodního toku a správce povodí pro potřeby vydání rozhodnutí o změně využití území „Zemník Z3 pro stavbu ORN Lichnov II“. Dále upozorňujeme na skutečnost, že zamýšlený zemník se nachází částečně v zátopě SN Lichnov III, nikoliv jen nad její zátopou.

Plánovaný zemník Z3 je situován severně od obce Lichnov, cca 500 m od zastavěné části obce, v údolí Tetřevského potoka. Tetřevský potok není zemníkem nijak dotčen. Zemník bude situován na pozemcích parc. č. 1964 a 1976/7, v katastrálním území Lichnov u Bruntálu, jež jsou ve vlastnictví obce Lichnov. Druh pozemku a využití uvedených ploch dle KN: ostatní plocha - jiná plocha. Nedochází ke kácení dřevin.

Účelem navrhovaného záměru je těžení zemin vhodných vlastností pro sanační opatření (nový těsnicí prvek) před návodní patou ORN Lichnov II, jejímž účelem je zásadní omezení průsaků podloží zemní hráze dotěsněním podloží.

Délka zemníku je cca 145 m, šířka zemníku je cca 18-33 m. Z doplňkového IG průzkumu, provedeného v období 01-02/2021 vyplývá, že na upřesněné ploše zemníku Z3 o rozsahu cca 4 300 m² je možné využít vhodné zeminy třídy F6 a průměrné mocnosti cca 0,7 m o celkovém objemu 2 800 m³, po započítání cca 20% ztrát je výsledný reálný využitelný objem zemníku cca 2 200 m³. Po dokončení těžby bude prostor zemníku zasypán zeminami do úrovně původního terénu po provedení skrývek a po celé ploše zemníku bude rozprostřena vrstva humózní zeminy v tloušťce 0,20 m a terén bude uveden do původního stavu.

K předložené žádosti máme následující připomínky:

- Během realizace stavby požadujeme provést opatření k zamezení zvýšené erozi a následnému splachu sedimentů do zátopy SN Lichnov III.
- Před zahájením stavebních prací bude provedeno s pracovníkem Povodí Odry (VHP Opava - p. Piatke, tel.: 724 373 957) a zhotovitelem stavby místní šetření, kde bude zdokumentován stav zátopy vodního díla SN Lichnov III vč. pořízení fotodokumentace. Po ukončení stavby budou pozemky Povodí Odry, s.p. uvedeny do původního stavu a budou protokolárně předány.
- Veškeré případné škody na zařízení Povodí Odry, s.p. (SN Lichnov III) odstraní zhotovitel na svůj náklad v termínu ke dni předání ukončených stavebních prací. V případě zanesení vtokového objektu SN Lichnov III splaveninami budou tyto odstraněny neprodleně.
- Během realizace stavby požadujeme umožnit pracovníkům Povodí Odry, s.p. přístup po zamýšlené staveništní komunikaci do zátopy SN Lichnov III.
- Upozorňujeme, že pro potřeby stavby není možné využít cestu na p.č. 1976/3, k.ú. Lichnov u Bruntálu a to v části, vedoucí po návodní patě hráze SN Lichnov III až po brod přes v.t. Tetřevský potok.

- Nesmí dojít ke znečištění povrchových a podzemních vod. Zahájení stavebních prací musí být oznámeno Vodohospodářskému dispečinku státního podniku Povodí Odry tel. č. 596 612 222, e-mail dispecer@pod.cz a VHP Opava, tel. č. 602 727 868, e-mail opava.vhp@pod.cz a to nejméně s třídním předstihem.

Povodí Odry, státní podnik z hlediska správce VD „SN Lichnov III“ a správce povodí **souhlasí** se změnou využití území v místě zamýšleného záměru „Zemník Z3 pro stavbu ochranné retenční nádrže Lichnov II“ po splnění výše uvedených připomínek.

Toto stanovisko je platné 2 roky ode dne jeho vydání.

Povodí Odry,
státní podnik 210
701 26 Ostrava, Varenská 49



Ing. Tomáš Skokan
vedoucí provozního odboru

Na vědomí:

- Povodí Odry, s.p. – odbor VHD

AQUATIS a.s.
Botanická 834/56
Brno
602 00

VÁŠ DOPIS ZN.	ČÍSLO JEDNACÍ LCR103/000368/2021	SPISOVÁ ZNAČKA	DATUM 23.3.2021
VYŘIZUJE Ing. Vágnerová	TELEFON 956103113	GSM 725257665	FAX 554715911
			E-MAIL ivana.vagnerova@lesycr.cz

**Vyjádření ke stavbě „Zemník Z3 pro stavbu ochranné retenční nádrže Lichnov II“
dotčení pozemku do 50 m od lesa**

Lesy České republiky s. p. se sídlem: Přemyslova 1106/19, Nový Hradec Králové, Hradec Králové, PSČ 500 08, spisová značka AXII 540 vedená u rejstříkového soudu v Hradci Králové, IČ: 42196451, DIČ CZ42196451, na základě pověření zastoupen Ing. Milanem Pospíšilem, lesním správcem LS Bruntál, který vykonává správu OLH k lesním pozemkům p.č. 1989 a 1999 v k.ú. Lichnov u Bruntálu ve vzdálenosti do 50m od plánované stavby, souhlasí se stavbou „Zemník Z3 pro stavbu ochranné retenční nádrže Lichnov II“ v k.ú. Lichnov u Bruntálu.

Definitivní stanovisko vydá ve smyslu §14 odst. 2 zákona 289/95 Sb. ve znění pozdějších předpisů příslušný orgán státní správy lesů.

Lesy České republiky, s.p. (04)
se sídlem Přemyslova 1106/19, Nový Hradec Králové
500 08 Hradec Králové
IČ: 42196451 DIČ: CZ42196451
Lesní správa Bruntál
Partyzánská 1579/13, 792 01 Bruntál

Ing. Milan Pospíšil
lesní správce



Datum : 19.3.2021

AQUATIS a.s.
Ing. Jiří Šedivý
Botanická 834/56
Brno
602 00

Souhlas obce se změnou využití území
Vyjádření k existenci inženýrských sítí v zájmové lokalitě

V zastoupení obce Lichnov souhlasím se změnou využití území pro realizaci záměru „Zemník Z3 pro stavbu ochranné retenční nádrže Lichnov II.“, který zpracovala společnost AQUATIS a.s. Brno. Po vytěžení zeminy bude prostor zemníku uveden do původního stavu.

K záměru sděluji, že v prostoru realizace stavby obec Lichnov nevlastní ani nespravuje inženýrské sítě.

S pozdravem

Marta Huterová Otisková
starostka



LESY ČESKÉ REPUBLIKY, S.P., OŘ severní Morava

Pikartská 2128/52, Ostrava - Slezská Ostrava 710 00, tel. +420956941111, Fax.: +420, or941@lesycr.cz, ID DS: e8jcfns

AQUATIS a.s.
Botanická 834
BRNO
602 00

VÁŠ DOPIS ZN.	ČÍSLO JEDNACÍ	SPISOVÁ ZNAČKA	DATUM
	LCR941/090079/2021	LCR0001275/2021	18.03.2021
VYŘIZUJE	TELEFON	GSM	FAX
Ing. Šponerová Lucie	956 941 365	724 525 008	
			E-MAIL
			Lucie.Sponerova@lesycr.cz



Zemník Z3 pro stavbu ochranné retenční nádrže Lichnov II

- vyjádření správce Tetřevského potoka k vydání rozhodnutí o změně využití území

Lesy České republiky, s. p., Přemyslova 1106/19, Nový Hradec Králové, 500 08 Hradec Králové, zastoupeny Oblastním ředitelstvím severní Morava se sídlem Pikartská 2182/52, 710 00 Ostrava, jsou správcem Tetřevského potoka (IDVT: 10214125, č.h.p. 2-02-01-070) v k.ú. Lichnov u Bruntálu.

Výše uvedený vodní tok nemá vlastní parcelu, v dotčeném úseku není upraven, správce toku zde neeviduje majetek.

V předložené projektové dokumentaci pro podání žádosti o vydání rozhodnutí o změně využití území je řešeno otevření zemníku Z3 pro připravovanou stavbu: „Ochranná retenční nádrž Lichnov II – sanace průsaků“ (investor: Státní pozemkový úřad). Zemník Z3 byl v minulosti povolen rozhodnutím Odboru životního prostředí MěÚ Bruntál pro stavbu vodního díla „Poldr Lichnov III“, pro kterou nebyl využit.

Zemník Z3 se nachází v prostoru levobřežního svahu nad zátopou vybudované suché nádrže Lichnov III na pozemcích parc.č. 1964 a 1976/7 k.ú. Lichnov u Bruntálu (vlastník: Obec Lichnov). Účelem navrhovaného záměru je těžba zemin vhodných pro sanační opatření před návodní patou ochranné retenční nádrže Lichnov II s cílem zásadního omezení průsaků podloží zemní hráze dotěsněním podloží. Povrchové vody z ploch zemníku budou gravitačně odváděny provizorním příkopem mimo prostor zemníku a zaústěny do Tetřevského potoka cca v říčním km 0,720. Před zaústěním do koryta toku bude v nejnižším místě zemníku zřízena sedimentační jímka z důvodu zabránění znečištění a zákalu vod odtékajících do vodoteče. Předpokládaný termín zahájení stavby je 1.5.2021, ukončení 31.10.2021.



Správce Tetřevského potoka souhlasí s vydáním rozhodnutí o změně využití území na stavbu: „Zemník Z3 pro stavbu ochranné retenční nádrže Lichnov II“ za předpokladu respektování následujících podmínek:

1. Po ukončení stavby – v rámci rekultivace území dotčeného těžbou zemin, bude místo zaústění provizorního příkopu do Tetřevského potoka uvedeno do původního stavu a předáno správci toku (kontakt: ing. Lucie Šponerová tel. 724 525 008, 956 941 365, e-mail: lucie.sponerova@lesycr.cz).
2. Těžbou zemin z prostoru Zemníku Z3 a odvedením povrchových vod z prostoru zemníku provizorním příkopem do koryta Tetřevského potoka nesmí dojít k omezení práv a zájmů správce toku, která jsou dána Zák. č. 254/2001 Sb. o vodách v platném znění.
3. Platnost tohoto vyjádření je 2 roky ode dne vydání.

Ing. Michael Šnajdr
 náměstek pro vodní hospodářství a investice
 OŘ severní Morava

Lesy České republiky, s.p., se sídlem Přemyslova 1106/19, Nový Hradec Králové, Hradec Králové, PSČ 500 08

Spisová značka AXII 540 vedená u rejstříkového soudu v Hradci Králové, IČ: 42196451, DIČ: CZ42196451

Lesy České republiky, s.p., jsou držitelem osvědčení o účasti v certifikaci lesů, loga PEFC (08-2101/0001) a certifikátu C-o-C.



Státní podnik Lesy České republiky, s.p., zachovává nulovou toleranci k jakémukoli nelegálnímu jednání a dodržuje maximální transparentnost, legalitu a etiku. Součástí firemní kultury státního podniku Lesy České republiky, s.p., je Criminal compliance program (viz www.lesycr.cz), který stanoví zásady a pravidla jednání zaměstnanců či jiných osob jednajících za státní podnik Lesy České republiky, s.p. (dále jen „zaměstnanec“). Každý zaměstnanec má povinnost oznámit jakékoli podezřelý či nelegální jednání. V jakémkoli případě, kdy je jednání zaměstnance v rozporu s Criminal compliance programem, nelze je považovat za jednání v rámci nebo v zájmu státního podniku Lesy České republiky, s.p. Takové jednání je možné oznámit, a to i anonymně způsoby uvedenými na webových stránkách.

www.lesycr.cz

E.3 STANOVISKA VLASTNÍKŮ VEŘEJNÉ DOPRAVNÍ A TECHNICKÉ INFRASTRUKTURY

(zajištěná pro stavbu Zemník Z3 pro stavbu ORN Lichnov II, dokumentace pro vydání rozhodnutí o změně využití území)

Č.	Vlastník/správce adresa	Dokument	Datum vyhotovení stanoviska	Číslo jednací / značka stanoviska
01	CETIN, a.s. , Českomoravská 2510/19, Libeň, 190 00 Praha 9	<i>Vyjádření o existenci sítí</i>	03.03. 2021	Č.j. 570747/21
02	ČEZ Distribuce, a.s. , Teplická 874/8 1, Děčín IV-Podmokly, 405 02 Děčín	<i>Sdělení o existenci sítí</i>	03.03. 2021	0101474864
03	ČEZ ICT Services, a.s. , Duhová 1531/3, 140 53 Praha 4	<i>Sdělení o existenci sítí</i>	03.03. 2021	0700341371
04	VaK Bruntál a.s. , tř. Práce 1445/42, 792 01 Bruntál	<i>Sdělení o existenci sítí</i>	09.03.2016	VaK/421/2021

**VYJÁDŘENÍ O EXISTENCI SÍTĚ ELEKTRONICKÝCH KOMUNIKACÍ
společnosti CETIN a.s.
(„Vyjádření“)**

**A VŠEOBECNÉ PODMÍNKY OCHRANY SÍTĚ ELEKTRONICKÝCH KOMUNIKACÍ
společnosti CETIN a.s.
(„Všeobecné podmínky ochrany SEK“)**

toto Vyjádření a Všeobecné podmínky ochrany SEK je vydané dle ustanovení § 101 zákona č. 127/2005 Sb., o elektronických komunikacích a o změně některých souvisejících zákonů, v účinném znění („**Zákon o elektronických komunikacích**“), a dle ustanovení § 161 zákona č. 183/2006 Sb., o územním plánování a stavebním řádu, v účinném znění („**Stavební zákon**“), a dle příslušných ustanovení zákona č. 89/2012 Sb., občanský zákoník, v účinném znění („**Občanský zákoník**“)

Číslo jednací: 570747/21

Číslo žádosti: 0121 058 514 („Žádost“)

Název akce („ Stavba “)	Zemník Z3 pro stavbu ORN Lichnov II	
Důvod vydání Vyjádření („ Důvod vyjádření “)	Územní řízení	
Žadatel	AQUATIS a.s.	
Stavebník	Státní pozemkový úřad, Husinecká 1024/11a, Praha, 13000	
Zájmové území	Okres	Bruntál
	Obec	Lichnov
	Kat. území / č. parcely	Lichnov u Bruntálu
Platnost Vyjádření	3. 3. 2023 („Den konce platnosti Vyjádření“)	

Žadatel Žádostí určil a vyznačil Zájmové území, jakož i určil Důvod Vyjádření.

Na základě určení a vyznačení Zájmového území Žadatelem a na základě určení Důvodu Vyjádření vydává společnost CETIN a.s. následující Vyjádření:

Nedojde ke střetu se sítí elektronických komunikací (dále jen „SEK“) společnosti **CETIN a.s.**

- (I) Na Žadatelem určeném a vyznačeném Zájmovém území se nevyskytuje SEK společnosti CETIN a.s.
- (II) Společnost CETIN a.s. **souhlasí, aby** Stavebník a/nebo Žadatel, je-li Stavebníkem v Zájmovém území vyznačeném v Žádosti, **provedl stavbu a/nebo činnosti** povolené příslušným správním rozhodnutím vydaným dle Stavebního zákona.
- (III) Stavebník nebo jím pověřená třetí osoba je povinen řídit se Všeobecnými podmínkami ochrany SEK, které jsou nedílnou součástí Vyjádření.

Vyjádření je platné pouze pro Zájmové území určené a vyznačené Žadatelem, jakož i pro Důvod Vyjádření stanovený a určený Žadatelem v Žádosti.

Vyjádření pozbývá platnosti i) v Den konce platnosti Vyjádření, ii) změnou rozsahu Zájmového území či změnou Důvodu Vyjádření uvedeného v Žádosti a/nebo iii) jakýmkoliv porušením kterékoliv povinnosti stanovené Všeobecnými podmínkami ochrany SEK, to vše v závislosti na tom, která ze skutečností rozhodná pro pozbytí platnosti Vyjádření nastane nejdříve.

Číslo jednací: 570747/21

Číslo žádosti: 0121 058 514

Společnost CETIN a.s. vydáním tohoto Vyjádření poskytla Žadateli pro Žadatelem určené a vyznačené Zájmové území veškeré informace o SEK dostupné společnosti CETIN a.s. ke dni podání Žádosti.

Ze strany společnosti CETIN a.s. může v některých případech docházet ke zpracování Vašich osobních údajů. Ke zpracování Vašich osobních údajů dochází vždy v souladu s platnými právními předpisy. Konkrétní zásady a podmínky zpracování osobních údajů společností CETIN a.s. jsou dostupné na <https://www.cetin.cz/zasady-ochrany-osobnich-udaju>.

V případě dotazů k Vyjádření kontaktujte prosím asistenční linku 238 461 111.

Přílohami Vyjádření jsou:

- *Všeobecné podmínky ochrany SEK*
- *Síťový výkres (obsahuje Zájmové území určené a vyznačené Žadatelem a výřezy účelové mapy SEK)*

Vyjádření vydala společnost **CETIN a.s.** dne: 3. 3. 2021.



CETIN a.s.
Českomoravská 2510/19, Libeň
190 00 Praha 9
DIČ: CZ04084063

102

VŠEOBECNÉ PODMÍNKY OCHRANY SÍTĚ ELEKTRONICKÝCH KOMUNIKACÍ společnosti CETIN a.s.**1. PLATNOST VŠEOBECNÝCH PODMÍNEK**

- i) Tyto Všeobecné podmínky ochrany sítě elektronických komunikací (dále jen „VPOSEK“) tvoří součást Vyjádření (jak je tento pojem definován níže v článku 2 VPOSEK).
- ii) V případě rozporu mezi Vyjádřením a těmito VPOSEK mají přednost ustanovení Vyjádření, pokud není těmito VPOSEK stanoveno jinak.

2. DEFINICE

Níže uvedené termíny, jsou-li použity v těchto VPOSEK a uvozeny velkým písmenem, mají následující význam, není-li těmito VPOSEK a/nebo Příslušnými požadavky stanoveno výslovně jinak:

„**CETIN**“ znamená CETIN a.s. se sídlem Českomoravská 2510/19, Libeň, 190 00 Praha 9, IČO: 04084063, zapsaná v obchodním rejstříku vedeném Městským soudem v Praze pod spz. B 20623;

„**Občanský zákoník**“ znamená zákon č. 89/2012 Sb., občanský zákoník, v účinném znění;

„**POS**“ je zaměstnanec společnosti CETIN, pověřený ochranou sítě, Radim Světlík, tel.: 602 779 918, e-mail: radim.svetlik@cetin.cz;

„**Den**“ je kalendářní den;

„**Příslušné požadavky**“ znamená jakýkoli a každý příslušný právní předpis, vč. technických norem, nebo normativní právní akt veřejné správy či samosprávy, nebo jakékoli rozhodnutí, povolení, souhlas nebo licenci, včetně podmínek, které s ním souvisí;

„**SEK**“ je síť elektronických komunikací ve vlastnictví CETIN;

„**Stavba**“ je stavba a/nebo činnost ve vztahu, k níž bylo vydáno Vyjádření, a je prováděna Stavebníkem a/nebo Žadatelem v souladu s Příslušnými požadavky, povolená příslušným správním rozhodnutím vydaným dle Stavebního zákona;

„**Situační výkres**“ je výkres, který je přílohou Vyjádření a obsahuje Zájmové území určené a vyznačené Žadatelem v Žádosti a výřezy účelové mapy SEK;

„**Stavebník**“ je osoba takto označená ve Vyjádření;

„**Vyjádření**“ je vyjádření o existenci sítě elektronických komunikací vydané společností CETIN dne 3. 3. 2021 pod č.j. 570747/21;

„**Zájmové území**“ je území označené Žadatelem a/nebo Stavebníkem v Žádosti;

„**Stavební zákon**“ je zákon č. 183/2006 Sb., o územním plánování a stavebním řádu, v účinném znění;

„**Zákon o elektronických komunikacích**“ je zákon č. 127/2005 Sb., o elektronických komunikacích a o změně některých souvisejících zákonů, v účinném znění;

„**Žadatel**“ je osoba takto označená ve Vyjádření.

„**Žádost**“ je žádost, kterou Žadatel a/nebo Stavebník požádal CETIN o vydání Vyjádření.

3. PLATNOST A ÚČINNOST VPOSEK

Tyto VPOSEK jsou platné a účinné Dnem odeslání Vyjádření na i) adresu elektronické pošty Stavebníka a/nebo Žadatele uvedenou v Žádosti nebo ii) adresu pro doručení prostřednictvím poštovní přepravy uvedenou Stavebníkem a/nebo Žadatelem v Žádosti.

4. OBECNÁ PRÁVA A POVINNOSTI STAVEBNÍKA A/NEBO ŽADATELE

- (i) Stavebník, Žadatel je výslovně srozuměn s tím, že SEK je veřejně prospěšným zařízením, byla zřízena ve veřejném zájmu a je chráněna Příslušnými požadavky.

- (ii) Stavebník, Žadatel nebo jím pověřená třetí osoba, je povinen při provádění Stavby nebo jiných prací, při odstraňování havárií a projektování staveb, řídit se Příslušnými požadavky, správnou praxí v oboru stavebnictví a technologickými postupy a je povinen učinit veškerá nezbytná opatření vyžadovaná Příslušnými požadavky k ochraně SEK před poškozením. Povinnosti dle tohoto odstavce má Stavebník rovněž ve vztahu k SEK, které se nachází mimo Zájmové území.
- (iii) Při zjištění jakéhokoli rozporu mezi údaji v Situačním výkresu, který je přílohou Vyjádření a skutečným stavem, je Stavebník a/nebo Žadatel povinen bez zbytečného odkladu, nejpozději Den následující po zjištění takové skutečnosti, zjištěný rozpor oznámit POS.
- (iv) Případné dodatečné požadavky na úpravu a přeložení SEK zajistí společnost CETIN v souladu s ustanovením § 104 odst. 17 Zákona o elektronických komunikacích.
- (v) Stavebník, Žadatel nebo jím pověřená třetí osoba, je povinen každé poškození či krádež SEK bezodkladně, nejpozději Den následující po zjištění takové skutečnosti, oznámit takovou skutečnost dohledovému centru společnosti CETIN na telefonní číslo +420 238 464 190.
- (vi) Bude-li Stavebník, Žadatel nebo jím pověřená třetí osoba na společnosti CETIN požadovat, aby se jako účastník správního řízení, pro jehož účely bylo toto Vyjádření vydáno, vzdala práva na odvolání proti rozhodnutí vydanému ve správním řízení, je oprávněn kontaktovat POS.

5. ROZHODNÉ PRÁVO

Vyjádření a VPOSEK se řídí českým právem, zejména Občanským zákoníkem, Zákonem o elektronických komunikacích a Stavebním zákonem. Veškeré spory z Vyjádření či VPOSEK vyplývající budou s konečnou platností řešeny u příslušného soudu České republiky.

6. PÍSEMNÝ STYK

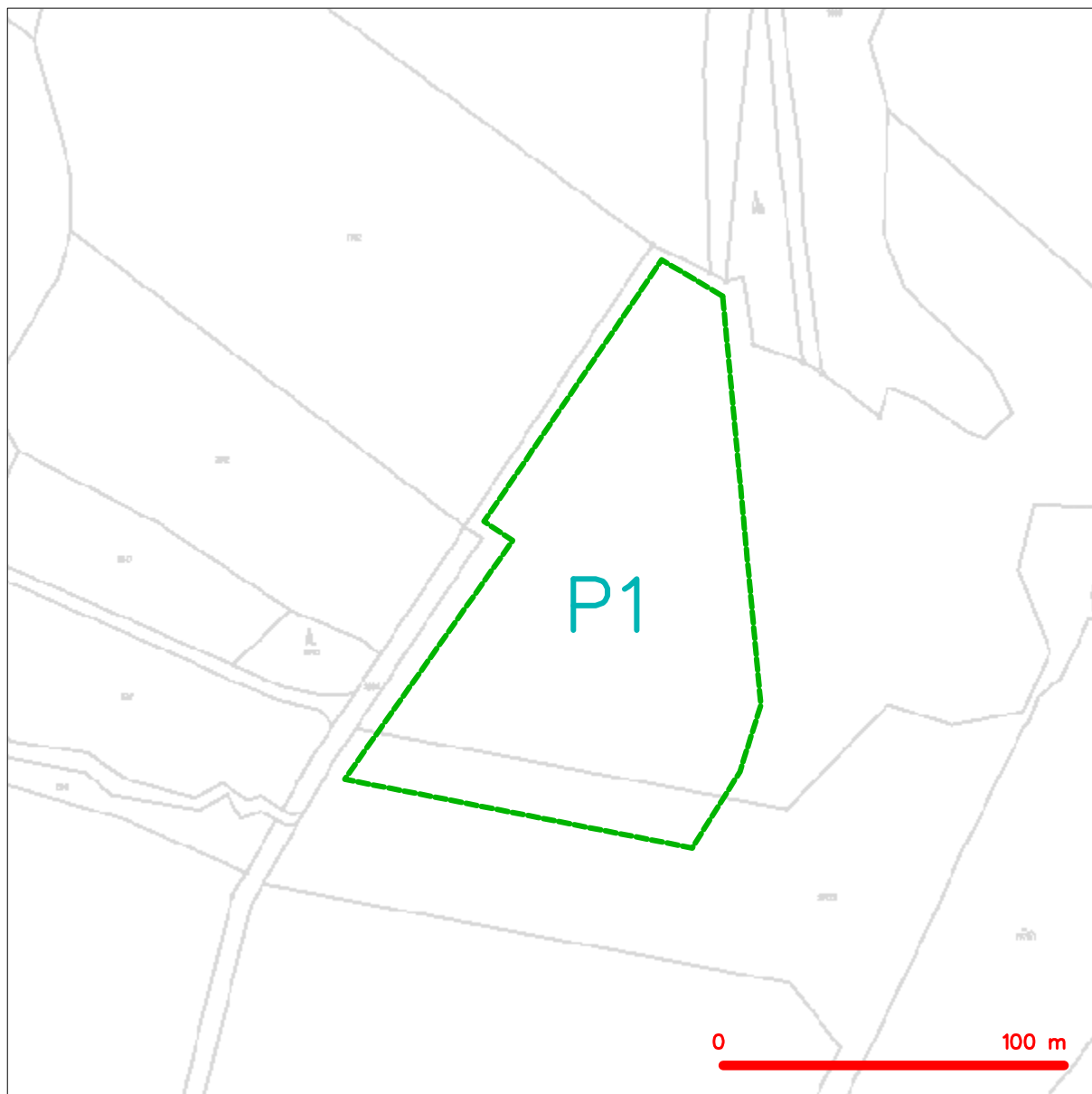
Písemným stykem či pojmem „písemně“ se pro účely Vyjádření a VPOSEK rozumí předání zpráv jedním z těchto způsobů:

- v listinné podobě;
- e-mailovou zprávou s uznávaným elektronickým podpisem dle zák. č. 297/2016 Sb., o službách vytvářejících důvěru pro elektronické transakce, v účinném znění; a/nebo e-mailovou zprávou zaslanou na adresu POS;

7. ZÁVĚREČNÁ USTANOVENÍ

- (i) Stavebník, Žadatel nebo jím pověřená třetí osoba je počínaje Dnem převzetí Vyjádření povinen užít informace a data uvedená ve Vyjádření pouze a výhradně k účelu, pro který mu byla tato poskytnuta. Stavebník, Žadatel nebo jím pověřená třetí osoba není oprávněn informace a data rozmnožovat, rozšiřovat, pronajímat, půjčovat či jinak umožnit jejich užívání třetí osobou bez předchozího písemného souhlasu společnosti CETIN.
- (ii) Pro případ porušení kterékoliv z povinností Stavebníka, Žadatele nebo jím pověřené třetí osoby, založené Vyjádřením /nebo těmito VPOSEK je Stavebník, Žadatel či jím pověřená třetí osoba odpovědný za veškeré náklady a škody, které společnosti CETIN vzniknou porušením povinností Stavebníka, Žadatele nebo jím pověřené třetí osoby.

SITUAČNÍ VÝKRES - ZÁJMOVÉ ÚZEMÍ



LEGENDA

- hranice zájmového území k vyjádření
- - - NN přípojka, území s NN přípojkou CETIN
- zaměřený průběh metalického kabelu
- zaměřený průběh optického kabelu, HDPE trubky nebo souběh optického a metalického kabelu
- - - nezaměřený průběh metalického kabelu
- - - nadzemní síť cizí
- - - nezaměřený průběh optického kabelu, HDPE trubky nebo souběh optického a metalického kabelu
- radiové síť, ochranné pásmo radiové sítě
- nadzemní síť
- - - neprovázané síť
- C - podzemní síť cizí
- síť s NN
- kolektor, kabelovod

CETIN a.s.,
 Českomoravská 2510/19, Libeň
 190 00 Praha 9
 DIČ: CZ04084063

102

ŽADATEL

AQUATIS a.s.

NAŠE ZNAČKA
0101474864VYŘÍZENO DNE
03.03.2021

Sdělení o existenci energetického zařízení, sítě pro elektronickou komunikaci nebo zařízení technické infrastruktury společnosti ČEZ Distribuce, a. s., pro akci:

Zemník Z3 pro stavbu ORN Lichnov II

Vážený zákazníku,

dovolujeme si reagovat na Vaši žádost číslo 0101474864 ze dne 03.03.2021 o sdělení o existenci energetického zařízení, sítě pro elektronickou komunikaci nebo zařízení technické infrastruktury. Na Vámi uvedeném zájmovém území se **nenachází energetické zařízení, zařízení sítě pro elektronickou komunikaci nebo zařízení technické infrastruktury v majetku společnosti ČEZ Distribuce, a. s.**

Zároveň si Vás dovoluujeme upozornit, že se v zájmovém území může nacházet energetické zařízení, sítě pro elektronickou komunikaci nebo zařízení technické infrastruktury, které není v majetku společnosti ČEZ Distribuce, a. s.

Toto sdělení je platné do 03.09.2021.

V souvislosti s výše uvedeným si Vás dovoluujeme upozornit, že uvedené sdělení včetně jeho příloh představuje skutečnosti tvořící obchodní tajemství společnosti ČEZ Distribuce, a. s. Poskytnuté informace jsou dále také důvěrnými informacemi a obchodně citlivými informacemi společnosti ČEZ Distribuce, a. s. Z výše uvedených důvodů si Vás proto společnost ČEZ Distribuce, a. s., dovoluje upozornit, že s poskytnutými informacemi je potřeba nakládat dle platných právních předpisů, v opačném případě se vystavujete postihu ve smyslu platné právní úpravy. V této souvislosti si Vás dále dovoluujeme upozornit, že požadované informace nesmí být předány, sděleny, využity, zpřístupněny, či jiným způsobem postoupeny na jakoukoli třetí osobu bez předchozího prokazatelného souhlasu společnosti ČEZ Distribuce, a. s. Informace o existenci energetického zařízení, sítě pro elektronickou komunikaci a zařízení technické infrastruktury mohou být využity pouze pro účel, pro který byly vyžádány.

S pozdravem

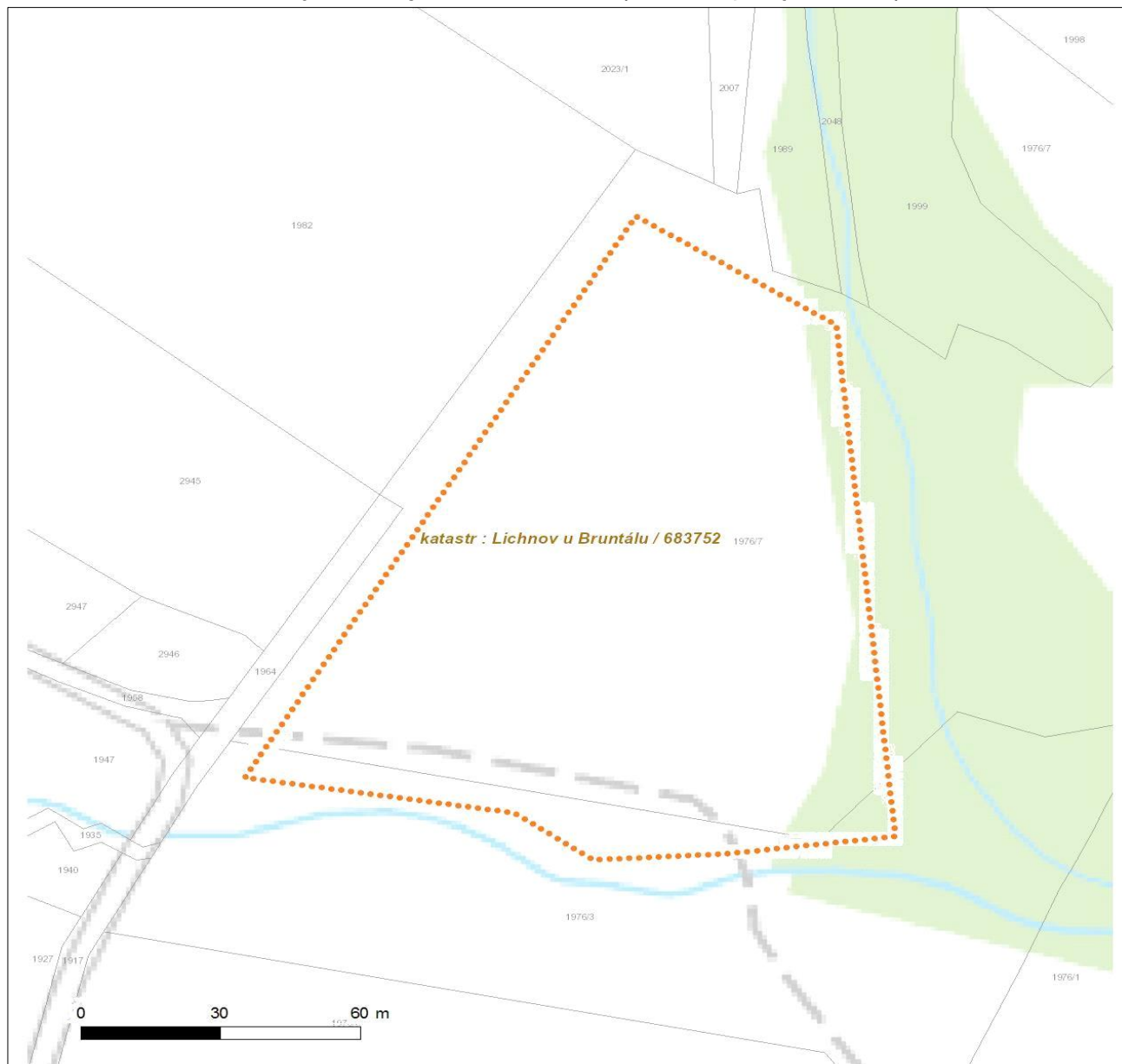
ČEZ Distribuce, a. s.Děčín, Děčín IV-Podmokly
Teplická 874/8
PSČ 405 02
IČ: 24729035**Přílohy**

Situační výkres zájmového území

Platí pouze se sdělením číslo 0101474864.




















Zakreslené polohy zařízení v příloze jsou pouze informativní.








Situační výkres zájmového území (klad mapových listů)












Není-li zobrazena katastrální mapa, zadejte žádost znovu. Katastrální mapa je generována prostřednictvím externí WMS služby, jejíž provoz nezajišťuje společnost ČEZ Distribuce, a. s.

LEGENDA

	Podzemní vedení NN do 1 kV		Nadzemní síť pro elektronickou komunikaci
	Nadzemní vedení NN do 1 kV		Podzemní síť pro elektronickou komunikaci
	Podzemní vedení VN do 35 kV		HDPE trubka
	Nadzemní vedení VN do 35 kV	<i>Souběhy sítí pro elektronickou komunikaci s energetickými sítěmi:</i>	
	Podzemní vedení VVN 110 kV		Souběh s podzemním vedením NN do 1 kV
	Nadzemní vedení VVN 110 kV		Souběh s nadzemním vedením NN do 1 kV
	NN přívod oděratele		Souběh s podzemním vedením VN do 35 kV
	Zařízení technické infrastruktury		Souběh s nadzemním vedením VN do 35 kV
	Cizí energetické vedení		Souběh s podzemním vedením VVN 110 kV
	Zájmové území		Souběh s nadzemním vedením VVN 110 kV

 Stanice do 52 kV - stožárová
 Stanice do 52 kV - zděná
 Transformovna (nad 52 kV)
 Prohlázející investice ČEZ Distribuce
 Stanice ČEZ Distribuce ve výstavbě
 Zařízení ČEZ Distribuce ve výstavbě
 Hranice katastrálního území

 Nadzemní síť pro elektronickou komunikaci
 Podzemní síť pro elektronickou komunikaci
 HDPE trubka
Souběhy sítí pro elektronickou komunikaci s energetickými sítěmi:
 Souběh s podzemním vedením NN do 1 kV
 Souběh s nadzemním vedením NN do 1 kV
 Souběh s podzemním vedením VN do 35 kV
 Souběh s nadzemním vedením VN do 35 kV
 Souběh s podzemním vedením VVN 110 kV
 Souběh s nadzemním vedením VVN 110 kV



ŽADATEL
AQUATIS a.s.

NAŠE ZNAČKA
0700341371

VYŘIZUJE / LINKA

VYŘÍZENO DNE
03.03.2021

Sdělení o existenci komunikačního vedení společnosti ČEZ ICT Services, a. s.

Název akce: **Zemník Z3 pro stavbu ORN Lichnov II**

Účel: **Územní řízení**

Vážený zákazníku,
dovolujeme si reagovat na Vaši žádost číslo 0700341371 ze dne 03.03.2021, která se týkala sdělení o existenci komunikačního zařízení na Vámi určeném zájmovém území.

Dle vědomí společnosti ČEZ ICT Services, a. s., se na Vámi vymezeném zájmovém území:
nenachází komunikační zařízení v majetku společnosti ČEZ ICT Services, a. s.

Zároveň si Vás dovoluujeme upozornit, že není vyloučeno, že se ve Vámi vymezeném zájmovém území nachází jiné zařízení, které není v majetku společnosti ČEZ ICT Services, a. s.

Toto sdělení je platné do 03.03.2022.

V souvislosti s výše uvedeným si Vás dovoluujeme upozornit, že sdělení o existenci či neexistenci sítí představuje skutečnosti tvořící obchodní tajemství společnosti ČEZ ICT Services, a. s. Poskytnuté informace jsou dále také důvěrnými informacemi společnosti ČEZ ICT Services, a. s. Z výše uvedených důvodů si Vás proto společnost ČEZ ICT Services, a. s., dovoluje upozornit, že s poskytnutými informacemi je potřeba nakládat dle platných právních předpisů, v opačném případě se vystavujete postihu ve smyslu platné právní úpravy. V této souvislosti si Vás dovoluujeme rovněž upozornit, že požadované informace nesmí být předány, sděleny, využity, zpřístupněny, či jiným způsobem postoupeny na jakoukoli třetí osobu bez předchozího prokazatelného souhlasu společnosti ČEZ ICT Services, a. s. Informace o existenci sítí mohou být využity pouze pro účel, pro který byly vyžádány.

ČEZ ICT Services, a. s.

Praha, Praha 4
Duhová 1531/3
PSČ 140 53
IČ: 26470411

Přílohy

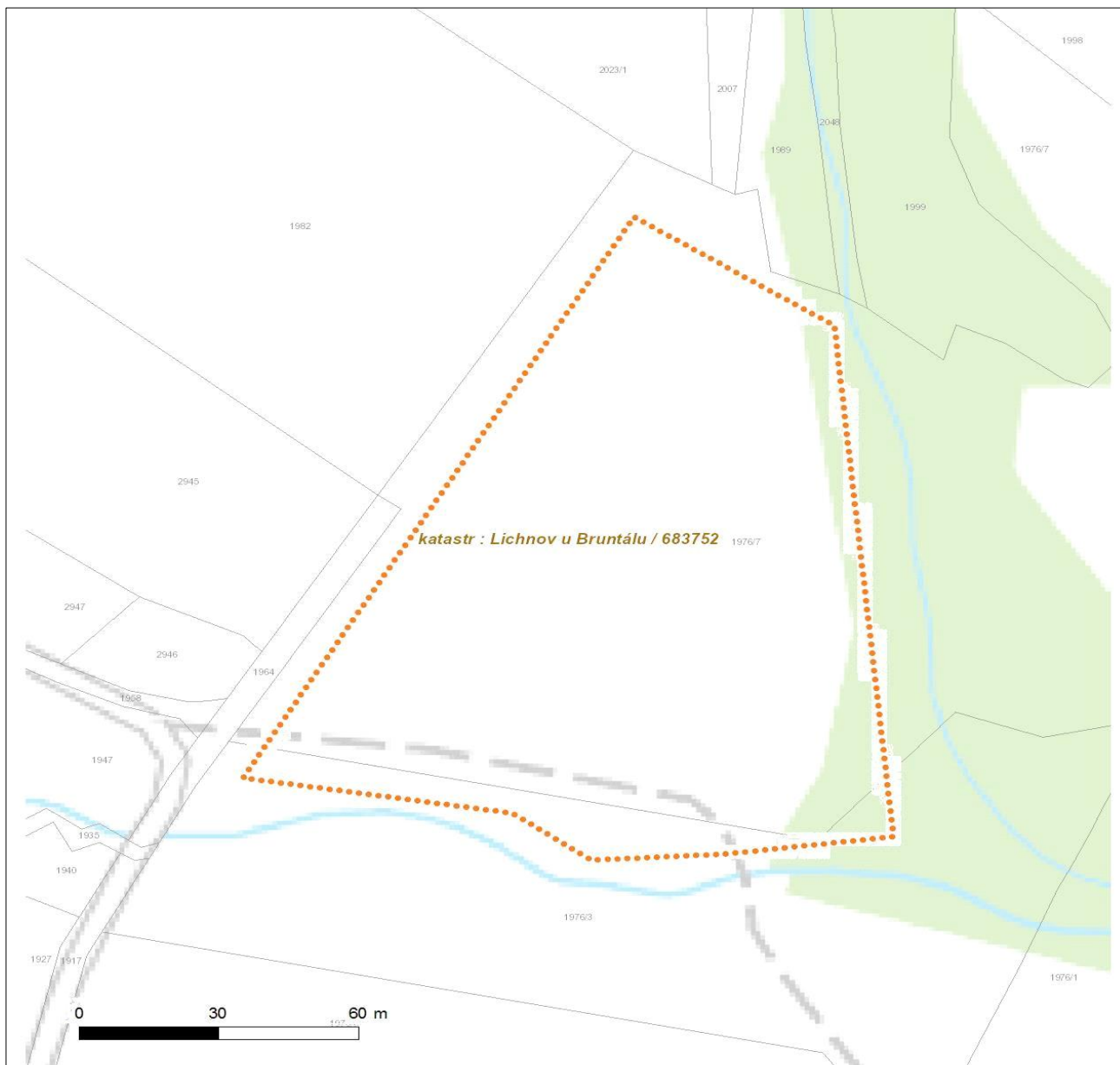
Situační výkres zájmového území



Platí pouze se sdělením číslo 0700341371.

Zakreslené polohy zařízení v příloze jsou pouze informativní.

Situační výkres zájmového území



LEGENDA

- | | |
|-------------------------------------|-------------------------------|
| ■ ■ ■ ■ ■ Nadzemní optické vedení | — Radioreléový spoj vzduch |
| — Podzemní optické vedení | ● ● ● ● ● Zájmové území |
| ■ ■ ■ ■ ■ Nadzemní metalické vedení | — Hranice katastrálního území |
| — Podzemní metalické vedení | |



AQUATIS a.s.
Botanická 56
602 00 Brno

AQUATIS AQUATIS a.s.	
Došlo dne:	12-03-2021
31	258

Váš dopis značky / ze dne:

Naše značka

VAK/NA/2021

Vyřizuje / linka

Ing. Procházková/kl. 316

Bruntál

09.03.2021

Věc: Sdělení k existenci vodovodních sítí v rámci stavby „Zemník Z3 pro stavbu ORN Lichnov II“

Na základě Vaší žádosti ze dne doručení 04.03.2021, vedené pod naším č.j. 732/21 ve věci poskytnutí informací k existenci sítí – vodovodních řadů v naší správě a vydání vyjádření k záměru realizace stavby vedené pod názvem „**Zemník Z3 pro stavbu ORN Lichnov II**,“ situované na pozemku parc. č. 1964, 1976/7 v k.ú. Lichnov u Bruntálu, obci Lichnov (viz Vámi přiložený situační výkres), investor – Státní pozemkový úřad, Vám sdělujeme, že **nemáme námitek proti výše uvedenému záměru** a tak, jak je zakresleno na Vaší příloze, nebudou dotčena naše práva a zájmy, ani naše ochranné pásmo (tj. 1,5 m na každou stranu od vnějšího líce vodovodního potrubí). Pro Vaši potřebu v příloze přikládáme pro uvedenou lokalitu Vašich zájmů orientační zakreslení trasy veřejného vodovodu. Ve věci existence domovních vodovodních přípojek sdělujeme, že nejsme jejich vlastníci ani správci. Jejich polohu sdělí vlastníci pozemku nebo stavby připojené na veřejný vodovod.

Toto sdělení se vydává pro potřeby povolovacího řízení stavby výše uvedené a má platnost dva roky od data vydání.

S přátelským pozdravem

VaK Bruntál a.s.

tř. Práce 1445/42, 792 01 Bruntál

-5-

.....
Ing. Jaroslav Jouza
ředitel společnosti

Příloha: 1x dle textu

PRÍVODNÝ RAD
Z VOD ZÁTOR

VaK Bruntál a.s.

tř. Práce 1445/42, 792 01 Bruntál

09. 03. 2021 -5-

27

RAD A2
PVC DN100

RAD B
PVC DN100

RAD A2
PVC DN100

1:3000

E.4 ROZHODNUTÍ O ZMĚNĚ VYUŽITÍ ÚZEMÍ A O POVOLENÍ ZMĚNY STAVBY

(zajištěná pro stavbu Zemník Z3 pro stavbu ORN Lichnov II a Ochranná retenční nádrž Lichnov II – sanace průsaků)

Č.	Orgány státní správy adresa	Dokument	Datum vydání	Číslo jednací
01	Městský úřad Krnov, Odbor výstavby a životního prostředí Vodní 1, 794 01 Krnov	<i>Rozhodnutí o změně využití území pro záměr „Zemník Z3 pro stavbu ochranné retenční nádrže Lichnov II</i>	30.6.2021	KRNOOVZP-54502/2021 VAVL
02	Krajský úřad Moravskoslezského kraje, Odbor životního prostředí a zemědělství 28. října 117, 702 18 Ostrava	<i>Rozhodnutí o povolení změny stavby „Ochranná retenční nádrž Lichnov II – sanace průsaků“ před dokončením</i>	6.8.2021	MSK 83893/2021



MĚSTSKÝ ÚŘAD KRNOV
ODBOR VÝSTAVBY A ŽIVOTNÍHO PROSTŘEDÍ
HLAVNÍ NÁMĚSTÍ 96/1
794 01 KRNOV



Váš dopis zn.:

Ze dne:

Naše č.j.: KRNOOVZP-54502/2021 VAVL

Naše sp.zn.: OVZP/4778/2021/vavl

Státní pozemkový úřad

IČ 013 12 774

Husinecká č.p. 1024/11a

130 00 Praha

Vyřizuje: Lenka Vávrová

Telefon: 554 697 711

E-mail: lvavrova@mukrnov.cz

Zastoupen právníckou osobou

AQUATIS a.s.

IČ 463 47 526

Botanická č.p. 834/56

602 00 Brno



Datum: 30.06.2020

Toto rozhodnutí nabylo právní moci
dne 4. 8. 2021
Městský úřad Krnov
Odbor výstavby a životního prostředí
dne 9. 8. 2021

ROZHODNUTÍ ÚZEMNÍ ROZHODNUTÍ

Výroková část:

Městský úřad Krnov, odbor výstavby a životního prostředí, jako stavební úřad příslušný podle § 13 odst. 1 písm. c) zákona č. 183/2006 Sb., o územním plánování a stavebním řádu (stavební zákon), ve znění pozdějších předpisů (dále jen "stavební zákon"), v územním řízení posoudil podle § 84 až 90 stavebního zákona žádost o vydání rozhodnutí o změně využití území, kterou dne 06.05.2021 podal

Státní pozemkový úřad, IČ 013 12 774, Husinecká č.p. 1024/11a, 130 00 Praha,
v zastoupení právníckou osobou **AQUATIS a.s., IČ 463 47 526, Botanická č.p. 834/56,**
602 00 Brno

(dále také "žadatel"), a na základě tohoto posouzení vydává podle § 80 a 92 stavebního zákona a § 10 vyhlášky č. 503/2006 Sb., o podrobnější úpravě územního rozhodování, územního opatření a stavebního řádu, ve znění pozdějších předpisů (dále jen „vyhláška č. 503/2006 Sb.“)

rozhodnutí o změně využití území

pro záměr nazvaný:

„Zemník Z3 pro stavbu ochranné retenční nádrže Lichnov II“

(dále jen "záměr") na pozemku parc. č. 1964 (ostatní plocha), parc. č. 1976/7 (ostatní plocha) v katastrálním území Lichnov u Bruntálu. Záměr nepřesahuje hranice uvedeného katastrálního území, proto nebude jeho název dále uváděn.

Druh a účel záměru:

- Terénní úpravy spočívající v otevření a následné rekultivaci zemníku Z3 pro stavbu nazvanou Ochranná retenční nádrž Lichnov II – sanace průsaků. Zemník Z3 bude využit jako zdroj vhodné zeminy do těsnícího prvku v připravované stavbě ORN Lichnov II – sanace průsaků.

Č.j. KRNOOVZP-54502/2021 VAVL

Stránka 1 z 6

IČ: 296139, DIČ: CZ00296139 Č

Telefon: 554 697 111, fax: 554 610 418, e-mail: epodatelna@mukrnov.cz, ID DS: ndgbdc9, www.krnov.cz

Záměr obsahuje:

- Zemník délky cca 145 m a šířka cca 18-33 m, plocha vlastního zemníku je cca 4 300 m², ostatní plochy dotčené záměrem (plochy mezideponie ornice a nevhodných zemin, manipulační plochy) činí 2 300 m². Po ukončení stavebních prací bude zemník rekultivován. Do vytěženého prostoru budou vráceny zeminy nevhodné do těsnícího prvku a budou zde uloženy přebytky zemin ze stavby ORN Lichnov II – sanace průsaků. Plochy zemníku po zásypu budou následně ohumusovány, zatravněny a vráceny původnímu účelu.

Pro využití území a pro provedení záměru se stanoví tyto podmínky:

1. Pro záměr budou využity pozemky parc. č. 1964 (ostatní plocha), parc. č. 1976/7 (ostatní plocha), jak je zakresleno v koordinačním situačním výkrese C.3 v měřítku 1:500, který je součástí dokumentace k rozhodnutí o změně využití území, kterou ověřil Ing. Tomáš Ohera, autorizovaný inženýr pro stavby vodního hospodářství a krajinného inženýrství, ČKAIT – 1005344, s vyznačením hranic nově využívaného území a způsobu jeho nového využití.
2. Území dotčené vlivem záměru se vymezuje na pozemcích parc. č. 1964, 1976/7.
3. Žadatel zajistí splnění podmínek účastníka řízení – právnické osoby Povodí Odry, státní podnik, uvedených ve vyjádření ze dne 08.03.2021 pod zn: POD/04584/2021/921/3.021.
4. Žadatel zajistí splnění podmínek účastníka řízení – právnické osoby Lesy České republiky, s.p., uvedených ve vyjádření ze dne 18.03.2021 pod čj: LCR941/090078/2021.
5. V souladu s § 78 odst. 6 stavebního zákona stavební úřad stanoví, že k provedení záměru není třeba ohlášení terénních úprav podle § 104 odst. 1 písm. i) stavebního zákona.

Účastníci řízení, na něž se vztahuje rozhodnutí správního orgánu dle § 27 odst. 1 zákona č. 500/2004 Sb., správní řád, ve znění pozdějších předpisů (dále jen "správní řád"):

Státní pozemkový úřad, IČ 013 12 774, Husinecká 1024/11a, 130 00 Praha,
Povodí Odry, státní podnik, IČ 708 90 021, Varenská 3101/49, 702 00 Ostrava.

Odůvodnění:

Dne 06.05.2021 podal Státní pozemkový úřad, IČ 013 12 774, Husinecká č.p. 1024/11a, 130 00 Praha, v zastoupení právnickou osobou AQUATIS a.s., IČ 463 47 526, Botanická č.p. 834/56, 602 00 Brno, žádost o vydání rozhodnutí o změně využití území pro výše uvedený záměr. Tímto dnem bylo zahájeno územní řízení.

Žádost o vydání rozhodnutí o změně využití území obsahovala obecné náležitosti uvedené v § 37 odst. 2 správního řádu a byla podána na předepsaném formuláři, jehož náležitosti jsou stanoveny v příloze č. 2 k vyhlášce č. 503/2006 Sb. Žádost obsahovala základní údaje o požadovaném záměru, identifikační údaje o pozemcích, na nichž se stavba umísťuje a podle § 86 odst. 2 stavebního zákona obsahovala veškeré doklady, vyjádření, závazná stanoviska dotčených orgánů podle zvláštních právních předpisů, stanoviska vlastníků veřejné technické infrastruktury a dokumentaci zpracovanou podle přílohy č. 6 k vyhlášce č. 499/2006 Sb., o dokumentaci staveb, ve znění pozdějších předpisů, ve třech vyhotoveních. Dokumentace pro vydání rozhodnutí o změně využití území byla ověřena fyzickou osobou, která získala oprávnění podle zákona č. 360/1992 Sb., o výkonu povolání autorizovaných architektů a o výkonu povolání autorizovaných inženýrů a techniků činných ve výstavbě, ve znění pozdějších předpisů.

Stavební úřad v rámci řízení vymezil okruh účastníků řízení v souladu s § 85 stavebního zákona. Účastníky řízení jsou:

- a) podle § 85 odst. 1 písm. a) stavebního zákona a současně podle § 27 odst. 1 písm. správního řádu:
 - Státní pozemkový úřad - žadatel;
- b) podle § 85 odst. 1 písm. b) a odst. 2 písm. a) stavebního zákona a současně podle § 27 odst. 1 a 2 správního řádu:
 - Obec Lichnov - obec, na jejímž území má být požadovaný záměr uskutečněn, současně vlastník pozemků parc. č. 1964, 1976/7 v k.ú. Lichnov u Bruntálu, na nichž má být požadovaný záměr uskutečněn a vlastník sousedních pozemků parc. č. 1947, 1958, 2945, 2946 v k.ú. Lichnov u Bruntálu, při jejichž společných hranicích bude záměr uskutečněn;
- c) podle § 85 odst. 2 písm. a) a b) stavebního zákona a současně podle § 27 odst. 1 a 2 správního řádu:
 - Povodí Odry, státní podnik – právnická osoba, která má jiné věcné právo (právo věcného břemene) k pozemku parc. č. 1976/7 v k.ú. Lichnov u Bruntálu, na němž má být požadovaný záměr uskutečněn, současně majetkový správce sousedního pozemku parc. č. 1976/3 v k.ú. Lichnov u Bruntálu, při jehož společné hranici bude záměr uskutečněn;
- d) podle § 85 odst. 2 písm. b) stavebního zákona a současně podle § 27 odst. 2 správního řádu:
 - Lesy České republiky, s.p. – majetkový správce Tetřevského potoka na sousedním pozemku parc. č. 1976/3 v k.ú. Lichnov u Bruntálu, při jehož společné hranici bude záměr uskutečněn;
 - ZESPO Sosnová, zemědělská společnost, s.r.o. – vlastník sousedního pozemku parc. č. 1982 v k.ú. Lichnov u Bruntálu, při jehož společné hranici bude záměr uskutečněn;
 - Jan Felcman - vlastník sousedních pozemků parc. č. 1989, 2007, 2023/1 v k.ú. Lichnov u Bruntálu, při jejichž společných hranicích bude záměr uskutečněn.

Vlastnická a jiná věcná práva k dalším vzdálenějším pozemkům a stavbám nemohou být tímto záměrem přímo dotčena.

Stavební úřad opatřením ze dne 12.05.2021 pod čj: KRNOOVZP-39006/2021 VAVL oznámil zahájení územního řízení známým účastníkům řízení a dotčeným orgánům. Protože mu jsou dobře známy poměry v území a žádost poskytovala dostatečný podklad pro posouzení záměru, podle § 87 odst. 1 stavebního zákona upustil od ústního jednání. Současně stanovil, že ve lhůtě do 15 dnů od doručení oznámení mohou dotčené orgány uplatnit závazná stanoviska a účastníci řízení své námitky. V uvedené lhůtě nebyly uplatněny žádné námitky účastníků řízení, dotčené orgány neuplatnily žádná nová závazná stanoviska.

Stavební úřad v provedeném územním řízení předloženou žádost přezkoumal z hledisek uvedených v § 86 stavebního zákona, záměr žadatele posoudil podle § 90 stavebního zákona, žádost projednal s účastníky řízení a s dotčenými orgány. Posouzením záměru stavební úřad zjistil, že:

- Záměr vyhovuje požadavkům uvedeným v § 20 vyhlášky č. 501/2006 Sb., o obecných požadavcích na využívání území, ve znění pozdějších předpisů. Pozemek je vymezen tak, že svými vlastnostmi, zejména velikostí, polohou, plošným a prostorovým uspořádáním, umožňuje využití pro navržený účel a je dopravně napojen na veřejně přístupnou pozemní komunikaci (§ 90 odst. 1 písm. a/ stavebního zákona).

- Záměr nevyvolává požadavky na veřejnou dopravní a technickou infrastrukturu (§ 90 odst. 1 písm. b/ stavebního zákona).
- Soulad s požadavky zvláštních právních předpisů byl prokázán kladným koordinovaným závazným stanoviskem a sdělením stanoviskem Městského úřadu Krnov ze dne 01.04.2021 pod čj: KRNOOVZP-19239/2021 last podle zákona č. 114/1992 Sb., o ochraně přírody a krajiny, ve znění pozdějších předpisů (dále jen „zákon č. 114/1992 Sb.“), podle stavebního zákona, podle zákona č. 289/1995 Sb., o lesích a o změně a doplnění některých zákonů, ve znění pozdějších předpisů, podle zákona č. 541/2020 Sb., o odpadech a podle zákona č. 20/1987 Sb., o státní památkové péči, ve znění pozdějších předpisů. Soulad se zákonem č. 100/2001 Sb., o posuzování vlivů na životní prostředí a o změně některých souvisejících zákonů (zákon o posuzování vlivů na životní prostředí), ve znění pozdějších předpisů, byl prokázán sdělením Krajského úřadu Moravskoslezského kraje, odboru životního prostředí a zemědělství, ze dne 31.03.2021 pod čj: ŽPZ/5399/2021/Kra, soulad se zákonem č. 114/1992 Sb. byl dále prokázán stanoviskem Krajského úřadu Moravskoslezského kraje, odboru životního prostředí a zemědělství, ze dne 15.03.2021 pod čj: ŽPZ/5992/2021/Hli a rozhodnutím Krajského úřadu Moravskoslezského kraje, odboru životního prostředí a zemědělství, ze dne 12.04.2021 pod čj: ŽPZ/5845/2021/Neu, které nabylo právní moci dne 30.04.2021. Jiné zájmy chráněné zvláštním předpisem nejsou stavbou dotčeny (§ 90 odst. 1 písm. c/ stavebního zákona).
- Podle Územního plánu Lichnov vydaného Zastupitelstvem obce Lichnov dne 23.07.2015, který nabyt účinnosti dne 08.08.2015 (dále jen „Územní plán Lichnov“), je záměr navržen v nezastavěném území v plochách zemědělských – obhospodařované půdy (Z) s návrhem protipovodňových opatření pro veřejně prospěšnou stavbu vodního hospodářství. Pro stavební záměr vydal dotčený orgán územního plánování závazné stanovisko podle § 96b stavebního zákona v rámci koordinovaného závazného stanoviska a sdělení Městského úřadu Krnov, ve kterém uvedl, že záměr je přípustný. Stavební úřad dospěl k závěru, že záměr je v souladu s Územním plánem Lichnov (§ 90 odst. 2 stavebního zákona).
- Stavební úřad na základě shora uvedeného ověřil účinky budoucího užívání záměru a zjistil, že budou v souladu s požadavky podle stavebního zákona, předpisů souvisejících a zvláštních právních předpisů a záměr nebude mít nepříznivý vliv na její okolí (§ 90 odst. 2 stavebního zákona).

Stanoviska sdělili:

- Městský úřad Krnov – koordinované závazné stanovisko a sdělení ze dne 01.04.2021 pod čj: KRNOOVZP-19239/2021 last (s podmínkami)
- Krajský úřad Moravskoslezského kraje, odbor životního prostředí a zemědělství – sdělení k záměru ze dne 31.03.2021 pod čj: MSK 30397/2021 (bez podmínek)
- Krajský úřad Moravskoslezského kraje, odbor životního prostředí a zemědělství – stanovisko k záměru ze dne 15.03.2021 pod čj: MSK 30398/2021 (bez podmínek)
- Krajský úřad Moravskoslezského kraje, odbor životního prostředí a zemědělství – rozhodnutí o povolení výjimky ze dne 12.04.2021 pod čj: MSK 33025/2021 (s podmínkami)
- Povodí Odry, státní podnik – vyjádření ze dne 08.03.2021 pod zn: POD/04584/2021/921/3. 21 (s podmínkami)
- Lesy České republiky, s.p. – vyjádření ze dne 23.03.2021 pod čj: LCR103/000368/2021 a vyjádření ze dne 18.03.2021 pod čj: LCR941/090079/2021 (s podmínkami)
- Obec Lichnov – souhlas se záměrem a vyjádření k existenci sítí ze dne 19.03.2021 (nedojde k dotčení)
- CETIN a.s. – vyjádření k existenci sítí ze dne 03.03.2021 pod čj: 570747/21 (nedojde k dotčení)

- ČEZ Distribuce, a.s. – sdělení k existenci sítí ze dne 03.03.2021 pod zn: 0101474864 (nedojde k dotčení)
- ČEZ ICT Services, a.s. – sdělení k existenci sítí ze dne 03.03.2021 pod zn: 0700341371 (nedojde k dotčení)
- VaK Bruntál, a.s. – sdělení k existenci sítí ze dne 09.03.2021 pod zn: VaK/421/2021 (nedojde k dotčení)

Žadatel není vlastníkem pozemků parc. č. 1964, 1976/7, na nichž má být záměr uskutečněn. Žadatel stavební úřad předložil souhlas Obce Lichnov, vlastníka uvedených pozemků, udělený dne 28.04.2021 na situačním výkrese v souladu s ustanovením § 184a stavebního zákona. Vlastnická práva k pozemkům stavební úřad ověřil dálkovým přístupem do katastru nemovitostí ve dnech 11.05.2021 a 29.06.2021.

Podmínky uvedené v závazné části koordinovaného závazného stanoviska a sdělení Městského úřadu Krnov na úseku ochrany přírody stavební úřad nezahrnul do podmínek rozhodnutí, protože byly zapracovány do dokumentace. Stavební úřad podmínkou č. 3. ve výroku tohoto rozhodnutí vyhověl požadavkům účastníka řízení Povodí Odry, státní podnik, na realizaci záměru. Podmínkou č. 4. tohoto rozhodnutí stavební úřad vyhověl požadavkům účastníka řízení Lesy České republiky, s.p., na realizaci záměru. Podmínkou č. 5. tohoto rozhodnutí stavební úřad stanovil v souladu s § 78 odst. 6 stavebního zákona, že k provedení záměru nebude třeba ohlášení, jelikož to nevylučuje povaha věci, ochrana veřejných zájmů podle zvláštních právních předpisů ani ochrana práv účastníků řízení.

Před vydáním rozhodnutí stavební úřad v souladu s § 36 odst. 3 správního řádu dal účastníkům řízení možnost vyjádřit se k podkladům rozhodnutí ve věci. Nejpozději možný termín pro vyjádření účastníků řízení k podkladům rozhodnutí byl 09.06.2021. Této možnosti žádný z účastníků nevyužil.

Podle § 69 odst. 2 správního řádu je správní orgán povinen v písemném vyhotovení rozhodnutí uvést jména a příjmení všech účastníků řízení. Stavební úřad uvádí, že v daném případě účastníky řízení jsou - Státní pozemkový úřad, Obec Lichnov, Povodí Odry, státní podnik, Lesy České republiky, s.p., ZESPO Sosnová, zemědělská společnost, s.r.o. a Jan Felcman.

Stavební úřad rozhodl, jak je uvedeno ve výroku rozhodnutí, za použití ustanovení právních předpisů ve výroku uvedených.

Poučení účastníků:

Proti tomuto rozhodnutí se lze odvolat do 15 dnů ode dne jeho oznámení. Odvolání se podává u správního orgánu, který napadené rozhodnutí vydal. Odvolacím orgánem je Krajský úřad Moravskoslezského kraje, odbor územního plánování a stavebního řádu.

Odvolání se podává s potřebným počtem stejnopisů tak, aby jeden stejnopis zůstal správnímu orgánu a aby každý účastník dostal jeden stejnopis. Nepodá-li účastník potřebný počet stejnopisů, vyhotoví je správní orgán na náklady účastníka.

Podle § 82 odst. 2 správního řádu odvolání musí mít náležitosti uvedené v § 37 odst. 2 správního řádu a musí obsahovat údaje o tom, proti kterému rozhodnutí směřuje, v jakém rozsahu ho napadá a v čem je spatřován rozpor s právními předpisy nebo nesprávnost rozhodnutí nebo řízení, jež mu předcházelo.

Odvoláním lze napadnout výrokovou část rozhodnutí, jednotlivý výrok nebo jeho vedlejší ustanovení. Odvolání jen proti odůvodnění rozhodnutí je nepřipustné.

Stavební úřad po právní moci rozhodnutí předá ověřenou dokumentaci žadateli a jedno vyhotovení dokumentace předá obecnímu úřadu.

Rozhodnutí má podle § 93 odst. 1 stavebního zákona platnost 2 roky ode dne nabytí právní moci rozhodnutí. Podle § 93 odst. 2 stavebního zákona podmínky rozhodnutí o změně využití území platí po dobu užívání území, nedošlo-li z povahy věci k jejich konzumaci. Územní rozhodnutí podle § 93 odst. 5 stavebního zákona pozbývá platnosti též dnem, kdy stavební úřad obdržel sdělení žadatele, že upustil od záměru, ke kterému se rozhodnutí vztahuje; to neplatí, byla-li realizace záměru již zahájena.


Lenka Vávrová

referent stavebního úřadu, služební číslo 0294



Příloha všem:

- Koordinační situační výkres

Příloha pro žadatele a obecní úřad (po právní moci rozhodnutí):

- Ověřená dokumentace

Poplatek:

Správní poplatek se podle § 8 odst. 1 písm. a) zákona č. 634/2004 Sb., o správních poplatcích, nevyměřuje.

Obdrží:

účastníci (dodejky do vlastních rukou)

Státní pozemkový úřad, Husinecká 1024/11a, 130 00 Praha,

zast. právnickou osobou AQUATIS a.s., Botanická č.p. 834/56, 602 00 Brno 2, IDDS: ghccgrc

Obec Lichnov, 793 15 Lichnov č.p. 42, IDDS: d7nbmsi

Povodí Odry, státní podnik, Varenská č.p. 3101/49, 702 00 Ostrava 2, IDDS: wwit8gq

Lesy České republiky, s.p., Přemyslova č.p. 1106/19, 500 08 Hradec Králové, IDDS: e8jcfsn

ZESPO Sosnová, zemědělská společnost, s.r.o., 793 15 Lichnov č.p. 260, IDDS: wm9c25e

Jan Felcman, 793 16 Zátor č.p. 52

dotčené orgány

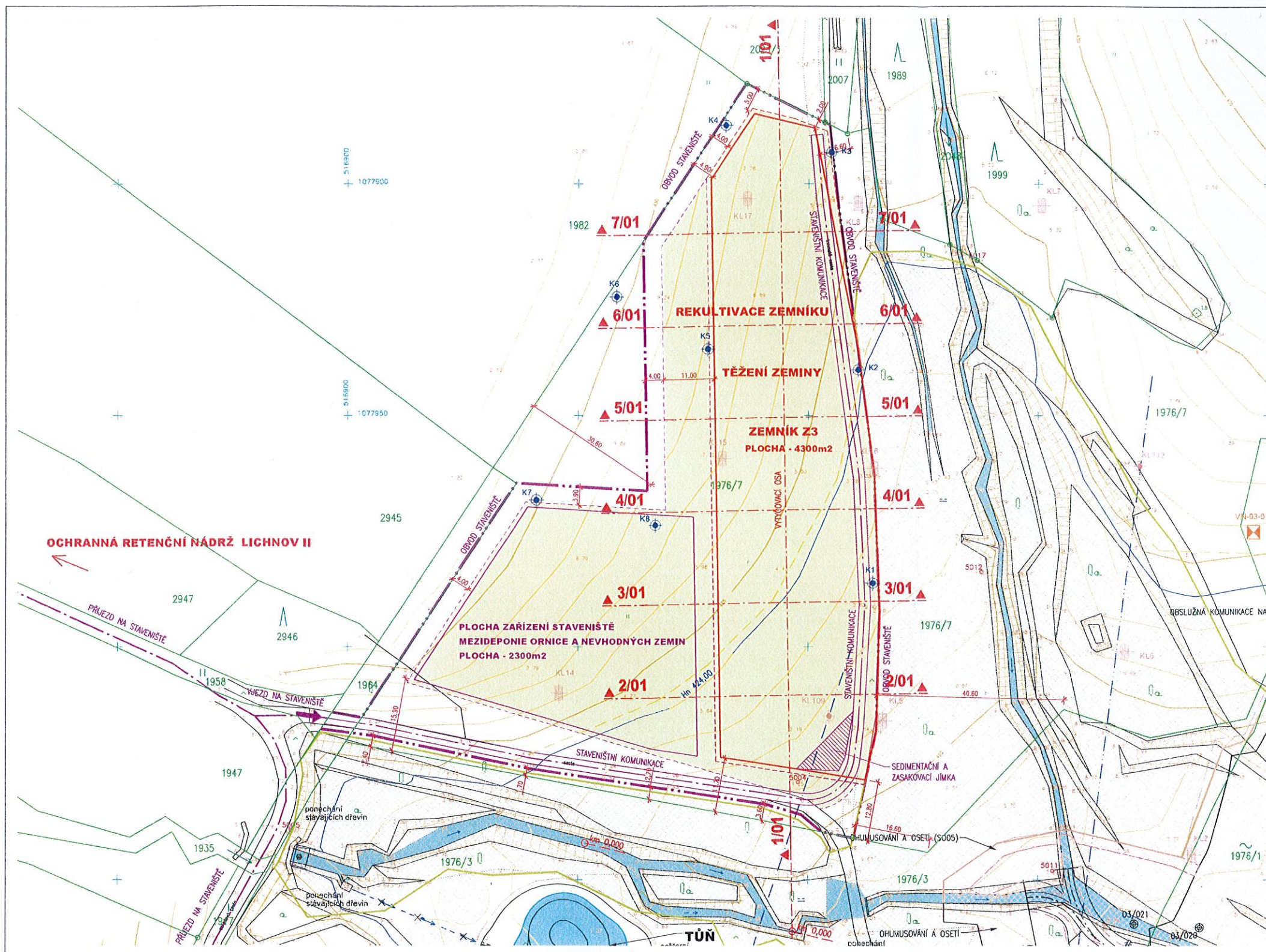
Městský úřad Krnov, Odbor výstavby a životního prostředí (OVZP), úřad územního plánování, Hlavní náměstí č.p. 96/1, Pod Bezručovým vrchem, 794 01 Krnov 1

Městský úřad Krnov, Odbor výstavby a životního prostředí (OVZP), životní prostředí, Hlavní náměstí č.p. 96/1, Pod Bezručovým vrchem, 794 01 Krnov 1

Krajský úřad Moravskoslezského kraje, Odbor životního prostředí a zemědělství, 28. října č.p. 2771/117, 702 00 Ostrava 2, prostřednictvím datové schránky Moravskoslezského kraje, IDDS: 8x6bxsd

na založení

Městský úřad Krnov - odbor výstavby a životního prostředí – 2x



Městský úřad Krnov
Odbor výstavby
a životního prostředí
stavby úřad

Městský úřad Krnov
Odbor výstavby a životního prostředí

Příloha k územnímu rozhodnutí

č.j. KRNOOVZP-54502/2021 VAVL
ze dne 30.06.2021
sp. zn.: OVZP/4778/2021/vav

VÝŠKOVÝ SYSTÉM: B.P.V.
SOUBAŘNÍ SYSTÉM: S-JTSK

AQUATIS s.r.o. Batouškova 834/26, 602 00 Brno IČ: 25084511 DIČ: CZ25084511	Tel: +420 541 554 111 Fax: +420 541 211 305 E-mail: info@aquatis.cz Web: www.aquatis.cz
Zodpovědný projektant ING. PROSTĚJOVSKÝ Ing. Prostejovský	Vedoucí projektu ING. TOMÁŠ OHERA Ing. Tomáš Ohera
Vypracoval HANA NOVÁ Hana Nová	Kontroloval ING. JIŘÍ ŠVANKARA Ing. Jiří Švankara
Datum BŘEZEN 2021	Stupeň dokumentace DÚR
Název stavby CZ-031 Stavba 1. SÚDVOJE	
ZEMNÍK Z3 PRO STAVBU ORN LICHNOV II	
Příloha KOORDINAČNÍ SITUACNÍ VÝKRES ÚZEMÍ DOTČENÉHO ZMĚNOU	
Měřítko 1:500	Číslo přílohy C.3
Vypracoval STÁTNÍ PRŮMYŠLOVÝ ÚŘAD	



MĚSTSKÝ ÚŘAD KRNOV
ODBOR VÝSTAVBY A ŽIVOTNÍHO PROSTŘEDÍ
HLAVNÍ NÁMĚSTÍ 96/1
794 01 KRNOV



Váš dopis zn.:

Ze dne:

Naše č.j.: KRNOOVZP-66775/2021 VAVL

Naše sp.zn.: OVZP/4778/2021/vav1

DLE ROZDĚLOVNÍKU

Vyřizuje: Lenka Vávrová

Telefon: 554 697 703

E-mail: lvavrova@mukrnov.cz

Datum: 12.08.2021

SDĚLENÍ

Městský úřad Krnov, odbor výstavby a životního prostředí, jako stavební úřad příslušný podle § 13 odst. 1 písm. c) zákona č. 183/2006 Sb., o územním plánování a stavebním řádu (stavební zákon), ve znění pozdějších předpisů (dále jen "stavební zákon"), vyhotovil dne 30.06.2021 pod č.j: KRNOOVZP-54502/2021 VAVL územní rozhodnutí, které bylo vypraveno dne 01.07.2021.

Stavební úřad následně dne 12.08.2021 zjistil, že v písemném vyhotovení rozhodnutí došlo k písařské chybě spočívající v chybně uvedeném datu rozhodnutí (na rozhodnutí je uvedeno datum 30.06.2020). Správné datum rozhodnutí je **30.06.2021**.

Současně Vám stavební úřad sděluje, že výše uvedené rozhodnutí

n a b y l o p r á v n í m o c i

ve smyslu ustanovení § 73 odst. 1 zákona č. 500/2004 Sb., správní řád, ve znění pozdějších předpisů, **dne 04.08.2021** a je vykonatelné.


Lenka Vávrová

Městský úřad Krnov

Odbor výstavby
a životního prostředí
stavební úřad
- 7 -

referent stavebního úřadu, služební číslo 0294

Příloha pro žadatele:

- ověřená dokumentace
- rozhodnutí s vyznačením právní moci

Příloha pro Obecní úřad Lichnov:

- ověřená dokumentace

Č.j. KRNOOVZP-66775/2021 VAVL

Stránka 1 z 2

IČ: 296139, DIČ: CZ00296139 Č

Telefon: 554 697 111, fax: 554 610 418, e-mail: epodatelna@mukrnov.cz, ID DS: ndgbdc9, www.krnov.cz

Obdrželi:

účastníci (dodejky)

Státní pozemkový úřad, Husinecká 1024/11a, 130 00 Praha,
zast. právnickou osobou AQUATIS a.s., Botanická č.p. 834/56, 602 00 Brno 2, IDDS: ghccgre
Obec Lichnov, 793 15 Lichnov č.p. 42
Povodí Odry, státní podnik, Varenská č.p. 3101/49, 702 00 Ostrava 2, IDDS: wwit8gq
Lesy České republiky, s.p., Přemyslova č.p. 1106/19, 500 08 Hradec Králové, IDDS: e8jcfsn
ZESPO Sosnová, zemědělská společnost, s.r.o., 793 15 Lichnov č.p. 260, IDDS: wm9c25e
Jan Felcman, 793 16 Zátor č.p. 52

dotčené orgány


Městský úřad Krnov, Odbor výstavby a životního prostředí (OVZP), úřad územního plánování,
Hlavní náměstí č.p. 96/1, Pod Bezručovým vrchem, 794 01 Krnov 1
Městský úřad Krnov, Odbor výstavby a životního prostředí (OVZP), životní prostředí, Hlavní
náměstí č.p. 96/1, Pod Bezručovým vrchem, 794 01 Krnov 1
Krajský úřad Moravskoslezského kraje, Odbor životního prostředí a zemědělství, 28. října č.p.
2771/117, 702 00 Ostrava 2, prostřednictvím datové schránky Moravskoslezského kraje, IDDS:
8x6bxsd

ostatní

Obecní úřad Lichnov, 793 15 Lichnov č.p. 42

na založení

Městský úřad Krnov - odbor výstavby a životního prostředí – 2x



KRAJSKÝ ÚŘAD

MORAVSKOSLEZSKÝ KRAJ

Odbor životního prostředí a zemědělství

28. října 117, 702 18 Ostrava



Čj.: MSK 83893/2021
 Sp. zn.: ŽPZ/14464/2021/Mič
 231.2 V20 N
 Vyřizuje: Mgr. Renáta Mičulková
 Telefon: 595 622 690
 Fax: 595 622 126
 E-mail: posta@msk.cz
 Datum: 2021-08-06

Rozhodnutí

Krajského úřadu Moravskoslezského kraje, odboru životního prostředí a zemědělství, ve věci povolení změny stavby před jejím dokončením.

Výroková část

Krajský úřad Moravskoslezského kraje, odbor životního prostředí a zemědělství (dále jen „vodoprávní úřad“), jako věcně a místně příslušný správní orgán podle ustanovení § 29 odst. 1 zákona č. 129/2000 Sb., o krajích (krajské zřízení), ve znění pozdějších předpisů, jako vodoprávní úřad podle § 107 odst. 1 písm. u) zákona č. 254/2001 Sb., o vodách a o změně některých zákonů (vodní zákon), ve znění pozdějších předpisů, jako příslušný speciální stavební úřad podle § 15 odst. 5 vodního zákona a § 15 odst. 1 zákona č. 183/2006 Sb., o územním plánování a stavebním řádu (stavební zákon), ve znění pozdějších předpisů, po provedení správního řízení podle zákona č. 500/2004 Sb., správní řád, ve znění pozdějších předpisů, a § 115 vodního zákona, rozhodl takto:

stavebníku, **Státní pozemkový úřad, organizační složka státu, IČO 01312774**, se sídlem **Husinecká 1024/11a, 130 00 Praha 3 – Žižkov**, se podle § 15 odst. 1 vodního zákona a § 118 odst. 3 stavebního zákona **vydává povolení** změny stavby vodního díla nazvaného „Ochranná retenční nádrž Lichnov II“ označené „Ochranná retenční nádrž Lichnov II – sanace průsaků“, umístěné na pozemcích parc. č. 1896, 1930 a 1946 v k. ú. Lichnov u Bruntálu, obec Lichnov, před jejím dokončením.

Za účelem eliminace průsaků podloží zemní hráze zaznamenaných při dvou předchozích zkušebních provezech předmětného vodního díla je navrženo dotěsnění jejího podloží prostřednictvím sanačního opatření před návodní patou hráze. Bude proveden zářez o délce cca 177 m až pod úroveň skalního podloží, injekční clona ve skalním podloží sestávající z 223 ks fortifikačních vrtů o jednotlivé délce 2 m a 113 ks injekčních vrtů o jednotlivých délkách 5 a 6 m, a zavázání předloženého těsnícího koberce jako těsnícího prvku hráze do skalního podloží pomocí nového těsnícího prvku, betonového injekčního bločku o celkové délce 167,5 m. V rámci rozšíření zařízení technickobezpečnostního dohledu na vodním díle bude na koruně a vzdušní straně hráze provedeno a vystrojeno celkem 11 ks pozorovacích vrtů o jednotlivých délkách 5 až 20 m, sloužících ke sledování a měření hladiny podzemní vody. Navržená změna stavby bude provedena na pozemcích parc. č. 896, 1930 a 1946 v k. ú. Lichnov u Bruntálu ve vlastnictví obce Lichnov a na umístění, parametry a způsob užívání vodního díla nemá vliv. Jejím cílem je zajistit plnění bezpečnosti a funkce předmětné ochranné retenční nádrže, pro které bylo toto vodní dílo budováno.

Údaje o vodním díle:

- umístění na pozemcích parc. č. 1896, 1930, 1935 a 1946 v k. ú. Lichnov u Bruntálu, v ř. km cca 1,3 vodního toku Tetřevský potok, ČHP 2-02-01-070, název vodního útvaru – Čížina od pramene po ústí do toku Opava, kód vodního útvaru HOD_0260,
- účel vodního díla: zachycování povodňových průtoků v povodí Tetřevského potoka, snížení přítoku do vodního toku Čížina a v důsledku toho ochrana objektů a území obce Lichnov před negativními účinky „velkých vod“, především za přívalových dešťů,
- druh vodního díla: stavba na ochranu před povodněmi (§ 55 odst. 1 písm. d) vodního zákona).

Pro provedení změny stavby vodního díla před dokončením se podle § 15 odst. 3 vodního zákona a § 115 odst. 1 stavebního zákona **stanoví tyto podmínky:**

1. Změna stavby vodního díla před dokončením bude provedena podle projektové dokumentace z března 2021 „Ochranná retenční nádrž Lichnov II – Sanace průsaků“, zpracované společností AQUATIS a. s., Botanická 834/56, 602 00 Brno, ověřené Ing. Tomášem Oherou, autorizovaným inženýrem pro stavby vodního hospodářství, ČKAIT 1005344, a ověřené ve vodoprávním řízení. Případné změny a doplňky smí být provedeny jen se souhlasem vodoprávního úřadu.
2. Změna stavby vodního díla bude dokončena nejpozději do 31. 10. 2023.
3. Za účelem provedení kontrolní prohlídky oznámí stavebník vodoprávnímu úřadu betonáž injekčního bločku.
4. Stavebník je povinen:
 - a) za hranicí staveniště, pod hrází nádrže, dočasně přehradit vodní tok Tetřevský potok polopropustnou kamennou hrázkou pokrytou geotextilií, a po ukončení stavby tuto hrázku z koryta vodního toku odstranit,
 - b) přizvat orgán ochrany přírody k plánovaným kontrolním prohlídkám stavby.

Účastníky řízení podle § 27 odst. 1 písm. a) správního řádu jsou Státní pozemkový úřad, organizační složka státu, IČO 01312774, se sídlem Husinecká 1024/11a, 130 00 Praha 3 – Žižkov, a obec Lichnov, IČO 00296163, Lichnov 42, 793 15 Lichnov.

Odůvodnění

Vodoprávní úřad obdržel dne 28. 6. 2021 žádost stavebníka, Státního pozemkového úřadu, organizační složky státu, IČO 01312774, se sídlem Husinecká 1024/11a, 130 00 Praha 3 – Žižkov, podle § 118 odst. 3 stavebního zákona o povolení změny stavby, vodního díla nazvaného „Ochranná retenční nádrž Lichnov II“ a umístěného na pozemcích parc. č. 1896, 1930, 1935 a 1946 v k. ú. Lichnov u Bruntálu, před jejím dokončením. Dnem podání žádosti bylo podle § 44 odst. 1 správního řádu zahájeno řízení v uvedené věci.

Podkladem pro vydání rozhodnutí o změně stavby před jejím dokončením jsou projektová dokumentace z března 2021 „Ochranná retenční nádrž Lichnov II – Sanace průsaků“, zpracovaná společností AQUATIS a. s., Botanická 834/56, 602 00 Brno, a ověřená Ing. Tomášem Oherou, autorizovaným inženýrem pro stavby vodního hospodářství, ČKAIT 1005344, sdělení Městského úřadu Krnov, odboru výstavby a životního prostředí, č. j. KRNOOVZP-37008/2021 VAVL ze dne 5. 5. 2021, že předmětná změna stavby nevyžaduje rozhodnutí o umístění stavby ani územní souhlas, koordinované stanovisko Městského úřadu Krnov, odboru výstavby a životního prostředí, č. j. KRNOOVZP – 42028/2021 mako ze dne 18. 6. 2021, stanovisko správce povodí, Povodí Odry, státní podnik, zn. POD/09795/2021/921/3.021 ze dne 17. 6. 2021, stanovisko správce dotčeného vodního toku Tetřevský potok, Lesy České republiky, s. p., OŘ severní Morava, č. j. LCR0001275/2021 ze dne

28. 5. 2021 a souhlas obce Lichnov podle § 184a stavebního zákona, jako vlastníka změnou stavby dotčených pozemků.

Stavba vodního díla nazvaného „Ochranná retenční nádrž Lichnov II“ byla povolena rozhodnutím vodoprávního úřadu č. j. MSK 195692/2006 ze dne 18. 12. 2006 a byla provedena v souladu se schválenou projektovou dokumentací. Při zkušebním provozu této stavby, který byl povolen rozhodnutím vodoprávního úřadu č. j. MSK 140774/2014 ze dne 26. 11. 2014 do 31. 5. 2015 a následně prodloužen rozhodnutím č. j. MSK 62801/2015 ze dne 22. 5. 2015 do 31. 5. 2016, byly zjištěny anomální průsaky v pravobřežním zavázání hráze. Na základě dvou odborných posudků, jejichž cílem bylo posoudit příčiny zjištěných průsaků, a doplňujícího geologického průzkumu podloží hráze formou 3 jádrových vrtů a modifikovaných vodních tlakových zkoušek byl označen za nejpravděpodobnější příčinu těchto průsaků výskyt propustného podloží pod hrází v místě jejího pravobřežního zavázání. Za účelem utěsnění průsakové zóny pod základovou spárou hráze v prostoru jejího těsnícího jádra na pravém údolním svahu nádrže byla navržena, a na základě rozhodnutí vodoprávního úřadu č. j. MSK 118492/2016 ze dne 19. 10. 2016 o povolení změny stavby před jejím dokončením, provedena injektáž podloží jílocementovou směsí pomocí stěny z jádrových vrtů realizovaných z koruny hráze na úseku o délce 53,5 m a stavební objekt SO 11 „Zařízení pro měření a pozorování“ byl doplněn o automatické měření hladiny vody v nádrži s dálkovým přenosem údajů prostřednictvím snímače hladiny umístěného ve dnové části přírodního koryta v těsné blízkosti betonového sdruženého objektu. Funkčnost a účinnost provedených konstrukcí vodního díla byla opětovně prověřována v rámci zkušebního provozu zahájeného v květnu roku 2018 na základě povolení vodoprávního úřadu č. j. MSK 35287/2018 ze dne 25. 4. 2018. Z jeho výsledků vyplynulo, že provedená sanace zaznamenaným způsobem neovlivnila projevy netěsnosti a extrémní průsaky, k nimž při zvýšených úrovních hladiny v nádrži dochází v prostoru pravobřežního zavázání, neboť od hladiny vody v nádrži na kótě cca 444,30 m n. m. opět došlo k výraznému překročení limitních hodnot stanovených pro velikost průsaků v drenážním systému na vzdušní straně hráze v tomto prostoru.

Za účelem eliminace průsaků podloží zemní hráze zaznamenaných při dvou předchozích zkušebních provezech předmětného vodního díla je nyní navrženo dotěsnění jejího podloží prostřednictvím sanačního opatření před návodní patou hráze. Navržená změna stavby bude provedena na pozemcích parc. č. 1896, 1930 a 1946 v k. ú. Lichnov u Bruntálu ve vlastnictví obce Lichnov a na umístění, parametry a způsob užívání vodního díla nemá vliv. Jejím cílem je zajistit plnění bezpečnosti a funkce předmětné ochranné retenční nádrže, pro které bylo toto vodní dílo budováno.

Určení polohy vodního díla (orientačně podle souřadnic X, Y, podle JTSK):

Sanace průsaků, osa zářezu (začátek)	X: 1077891,91	Y: 517438,29
Sanace průsaků, osa zářezu (konec)	X: 1078031,33	Y: 517339,60

Přípisem č. j. MSK 90610/2021 ze dne 14. 7. 2021 bylo účastníkům řízení oznámeno zahájení řízení ve výše uvedené věci. Vodoprávní úřad upustil ve smyslu § 112 odst. 2 stavebního zákona od ohledání na místě a ústního jednání, neboť jsou mu dobře známy poměry staveniště a žádost spolu s projektovou dokumentací a doklady poskytují dostatečný podklad pro posouzení navrhované změny stavby před jejím dokončením. Vodoprávní úřad dal ve smyslu § 112 odst. 2 stavebního zákona účastníkům řízení možnost uplatnit své námítky, popřípadě důkazy, a to nejpozději do 10 dnů ode dne obdržení tohoto přípisu. Účastníci řízení byli poučeni, že ve smyslu citovaného ustanovení nebude k později uplatněným námítkám, popřípadě důkazům, přihlédnuto. Současně byli účastníci řízení podle § 114 odst. 1 stavebního zákona poučeni, proti čemu mohou jejich námítky směřovat, a ke kterým námítkám se podle § 114 odst. 2 stavebního zákona nepřihlíží.

Účastníkům řízení byla současně dána možnost podle § 36 odst. 3 správního řádu vyjádřit se před vydáním rozhodnutí k jeho podkladům. Těchto práv nikdo nevyužil.

Vodoprávní úřad v průběhu řízení přezkoumal předložený návrh stavebníka v širších souvislostech, projednal jej s účastníky řízení a dotčenými orgány a zjistil, že předložená žádost byla úplná, projektová dokumentace splňuje obecné technické požadavky na výstavbu a stavbou nejsou ohroženy zájmy chráněné vodním zákonem, stavebním zákonem, předpisy vydanými k jejich provedení a zvláštními právními předpisy. Vodoprávní úřad dospěl po posouzení podané žádosti podle § 23a vodního zákona k závěru, že vzhledem k charakteru, rozsahu a lokalizaci předloženého záměru lze předpokládat, že jeho realizací nedojde ke zhoršení stavu útvarů povrchových a podzemních vod a ani nebude ohroženo dosažení dobrého stavu vod v těchto vodních útvarech v budoucnu. Podmínky stanovené ve výrokové části tohoto rozhodnutí vodoprávní úřad stanovil v souladu s právními předpisy ve vodním hospodářství a stavebním zákonem. Vzhledem k tomu, že lhůta pro dokončení vodního díla nazvaného „Ochranná retenční nádrž Lichnov II“, určená v rozhodnutí vodoprávního úřadu č. j. MSK 195692/2006 ze dne 18. 12. 2006, již uplynula, stanovil vodoprávní úřad podmínkou č. 2 tohoto rozhodnutí v souladu s návrhem stavebníka termín pro dokončení předmětné změny této stavby. Podmínky závazného stanoviska dotčeného orgánu ochrany přírody a krajiny, předloženého k žádosti, byly zapracovány do podmínky č. 4 rozhodnutí. V průběhu řízení nebyly uplatněny námitky ani připomínky, které by bránily vydání vodoprávního rozhodnutí. S ohledem na výše uvedené skutečnosti nebyly shledány důvody bránící vydání povolení v uvedené věci a vodoprávní úřad rozhodl tak, jak je uvedeno ve výrokové části tohoto rozhodnutí.

Realizace stavby nesmí být zahájena, pokud stavební povolení nenabude právní moci. Stavební povolení ve smyslu ustanovení § 115 odst. 4 stavebního zákona pozbývá platnosti, jestliže stavba vodního díla nebude zahájena do dvou let ode dne nabytí právní moci tohoto rozhodnutí. Podle § 119 odst. 1 písm. a) stavebního zákona lze dokončenou stavbu užívat pouze na základě kolaudačního rozhodnutí.

Účastníky řízení podle § 27 odst. 2 správního řádu, jejichž práva a povinnosti mohou být rozhodnutím o povolení změny předmětné stavby před jejím dokončením dotčeny, jsou Skanska a. s., Povodí Odry, státní podnik, a Česká republika - Lesy České republiky, s. p.

Poučení účastníků

Proti tomuto rozhodnutí lze podat odvolání podle § 81 a následujících správního řádu k Ministerstvu zemědělství podáním učiněným u zdejšího vodoprávního úřadu, a to ve lhůtě 15 dnů ode dne jeho doručení (§ 83 odst. 1 správního řádu). V odvolání se uvede, v jakém rozsahu se rozhodnutí napadá a dále namítaný rozpor s právními předpisy nebo nesprávnost rozhodnutí nebo řízení. Podané odvolání má v souladu s § 85 odst. 1 správního řádu odkladný účinek. Odvolání jen proti odůvodnění rozhodnutí je nepřípustné.

Ing. Bc. Lenka Heczková
vedoucí oddělení
vodního hospodářství

po dobu nepřítomnosti zastoupena
Ing. Lenkou Hrnčárkovou
oddělení vodního hospodářství

Rozdělovník

Účastníci řízení

- Státní pozemkový úřad, Husinecká 1024/11a, Praha 3 - Žižkov, územní pracoviště: Krajský pozemkový úřad pro Moravskoslezský kraj, pobočka Bruntál, Partyzánská 7, 792 01 Bruntál, doručí se prostřednictvím AQUATIS a. s., Botanická 834/56, 602 00 Brno, ID DS: ghccgrc
- Skanska a.s., Praha 4, Líbalova 1/2348, 149 00 Praha, doručí se prostřednictvím divize Morava, závod Inženýrského stavitelství Morava, Pavelkova 6/1133, 772 11 Olomouc, ID DS: d7zgbd2
- Povodí Odry, státní podnik, Varenská 49, 701 26 Ostrava, ID DS: wwit8gq
- Lesy České republiky, s. p., Přemyslova 1106, 510 68 Hradec Králové, doručí se prostřednictvím OŘ severní Morava, Pikartská 2128/52, 710 00 Ostrava – Slezská Ostrava, ID DS: e8jcfsn
- Obec Lichnov, Lichnov 42, 793 15 Lichnov, ID DS: d7nbmsi

Dotčený orgán

- Městský úřad Krnov, odbor výstavby a životního prostředí, Hlavní náměstí 96/1, 794 01 Krnov, ID DS: 5zubv7w (k č. j. KRNOOVZP-37008/2021 VAVL ze dne 5. 5. 2021 a č. j. KRNOOOVZP – 42028/2021 mako ze dne 18. 6. 2021)

Na vědomí

- Obecní úřad Lichnov, Lichnov 42, 793 15 Lichnov
(podle § 167 odst. 2 stavebního zákona, po nabytí právní moci s ověřenou projektovou dokumentací)

Podle § 8 odst. 1 písm. a) zákona č. 634/2004 Sb., o správních poplatcích, ve znění pozdějších předpisů, je stavebník osvobozen od správního poplatku za vydání povolení změny stavby před jejím dokončením.